



▲ *Порховская крепость. Средняя башня.*

Главной башней крепости была Никольская проездная. Через нее в крепость вел главный вход, перекрытый сводом. Сводчатый

проезд продолжался захабом длиной 21 и шириной 5 м. Никольская башня достигала в высоту более 17 м и была в два раза выше крепостных стен. В ее 6 ярусах было устроено 27 бойниц.

До настоящего времени лучше всего сохранилась Средняя башня. Эта шестиярусная башня занимала особое место в системе обороны Порховской крепости, так как держала под обстрелом подступы к наиболее уязвимой стене. А вот Псковская башня в XIX в. была подмыта полноводной тогда Шелонью и обрушилась, восстанавливать ее не стали. Четвертая башня, Малая, сохранившаяся без переделок до настоящего времени, была разделена на четыре яруса с помощью балочных перекрытий (мостов), толщина ее стен — 1,4 м. Остальные башни Порховской крепости имели полукруглую в плане форму и были реконструированы в 1430 г., толщина их стен доведена до 4 м.

В 1428 г. Порхов вновь подвергся осаде со стороны литовцев. На этот раз противник применил огнестрельное оружие, среди которого выделялась огромная бомбарда «Галка», отлитая немецким масте-

ром Николаем. Правда, она сделала один-

единственный выстрел и разорвалась, уничтожив своего создателя так, что не удалось найти «ни тела, ни кости его».

Гарнизон при участии городских жителей отстоял крепость, но ее укрепления сильно пострадали. Это показало, что в новых условиях ведения боевых действий и при применении огнестрельного оружия существующие крепости недостаточно устойчивы в обороне. Поэтому, наряду с прочими крепостями, в 1430 г. укрепляется и Порхов: «Того же лета новгородци

◀ *Средневековый рыцарь XV в. Современная реконструкция.*



▲ *Стена Порховской крепости.*

▶ *Порховская крепость. Малая башня.*



приставили к Порхову другую стену камени». В частности, модернизация укреплений заключалась в том, что южную и восточную стены нарастили, доведя их толщину у основания до 5 м. Была также увеличена толщина остальных стен и башен. Кроме того, все укрепления

крепости были приспособлены для пушечного боя.

Только однажды за всю свою историю, в начале XVII в., в период Русско-шведской войны, Порховская крепость была сдана шведам. После их ухода она утратила свое военное значение, и дальше развивалась как город.



▲ *Вид со стен Порховской крепости.*

# Себеж

(Псковская обл.)

Город расположен на юго-западе Псковской области в 180 км от Пскова, на берегу Себежского озера и озера Орону. Название получил по расположению при озере Себеж.

Впервые упоминается в летописи под 1414 г. как псковский «пригород», населенный пункт Псковской республики, разоренный литовским князем Витовтом.

В 1535 г., во время очередной русско-литовской войны, Себежская волость была отвоевана Россией. В это время крепости уже не было. В том же году по приказу князя И.В. Шуйского на месте древних укреплений была возведена деревянная крепость, названная во имя Усекновения главы Иоанна Предтечи Ивангород-на-Себеже.

В феврале 1536 г. крепость выдержала осаду польско-литовских войск короля Сигизмунда I. Как свидетельствует летопись, «...приступы Литовцев к укрепленному замку были неудачны: скопившиеся на перешейке, разимые пушечны-

ми выстрелами Литовцы разбежались по озеру в обе стороны, где от заломившегося под ними льда многие потонули. Чтoб довершить поражение, воеводы, учиня вылазку, погнались за бегущими, захватили пленных, отбили знамена, пушки. Наградя воевод и войско, великая княгиня Елена (Глинская) повелела в память победы построить в Себеже церковь Святой Троицы...»

Однако Литва не оставила претензий на эти земли, и в



▲ Вид на город Себеж.



▲ Крепость Себеж. XVI в. По К.М. Громову.



▲ Сигизмунд I Старый (1467—1548) — великий князь Литовский (с 1506 по 1548 г.) и король польский (с 1506 по 1548 г.), пятый сын Казимира IV Ягеллончика и Елизаветы Габсбург, внук Ягайло.

дальнейшем город неоднократно переходил из руки в руки, при этом не всегда мирным путем. По перемирию 1537 г. Себеж вместе с волостью был отнесен к Московскому государству, став пограничной крепостью.


Ядром Себежской крепости был детинец, который позднее, в польский период, получил название Замка. Эта небольшая крепость была возведена на самой возвышенной части полуострова, в мысовой части. На земляном валу высотой около 30 м и протяженностью около 350 м была установлена деревянная стена. Из Пскова сюда немедленно направили 500 пищальников с большим обозом. Как и в Пскове, на территории крепости находился «амбар, а под ним погреб» для зелья, свинца, ядер и «всякого

пушечного запаса», а кроме того, «три житницы с государевым хлебом» и еще девять житниц «пусты».

После очередного нападения польско-литовских войск на город, в 1539 г. крепость дополнительно усилили земляной насыпью. Работами руководил прибывший из Москвы итальянский архитектор Петр Фрязин, получивший задание построить в Себеже каменную крепость. В 1541 г. сформировавшийся у стен крепости посад был обнесен деревянной стеной протяженностью 400 м, усиленной башнями.

В 1579 г. 50-тысячная армия во главе с королем Стефаном Баторием взяла Себеж, но по мирному договору начала 1582 г. он был возвращен псковичам, на этот раз опустошенный и обезлюдевший. По Деулинско-

► *Церковь Святой Троицы в Себеже.*



му перемирию 1 декабря 1618 г. Себеж был отдан Речи Посполитой на 14 лет и 6 месяцев, но уже во время Смоленской войны был отвоеван Россией. Однако по Поляновскому миру, заключенному в мае 1634 г., снова был возвращен Польше. Затем в 1654 г. Себеж опять взят Россией, и это событие

было закреплено Андрусовским перемирием 1667 г. Воеводы, овладев Себежем, доложили Алексею Михайловичу о состоянии его укреплений, и благодаря этому документу можно получить достоверную информацию о том, что представляла собой Себежская крепость в этот период. Согласно их докладу в городе: «окольного города 704 сажени, а в городе Кремль имеет в окружности 78 сажень; кремлевский вал высоту 16 сажень, а вал окольного города 9 сажень, в окольном городе 4 ворот». Таким образом, за период польского господства больших изменений на территории крепости не произошло, но количество ворот сократилось в два раза.

В 1678 г. по Московскому перемирию Себеж вновь был возвращен Речи Посполитой. В ходе Северной войны в 1705 г. русские войска уже в который раз захватили город. В 1707 г. возникла опасность продвижения неприятеля из Риги, и по приказу Петра I в Себежской крепости был размещен усиленный гарнизон, а в ее окрестностях проведены фортификационные работы. В частности, на горе, получившей впоследствии название Петровская, были сооружены оборонительные рвы и бастион, который блокировал подходы к городу с северо-восточной стороны. Другой бастион контролировал подходы к городу с северо-западной стороны.

Лишь в 1772 г., в результате первого раздела Польши, Себежская земля окончательно была закреплена за Россией. 22 июля 1773 г. местечко Себеж стало уездным городом Полоцкой провинции Псковской губернии.



# Динабург

(Борисоглебск, Двинск; Даугавпилс, Латвия)

Современный город Даугавпилс расположен в Латвии на реке Даугава (Западная Двина), рядом с границами Литвы (25 км) и Беларуси (33 км).

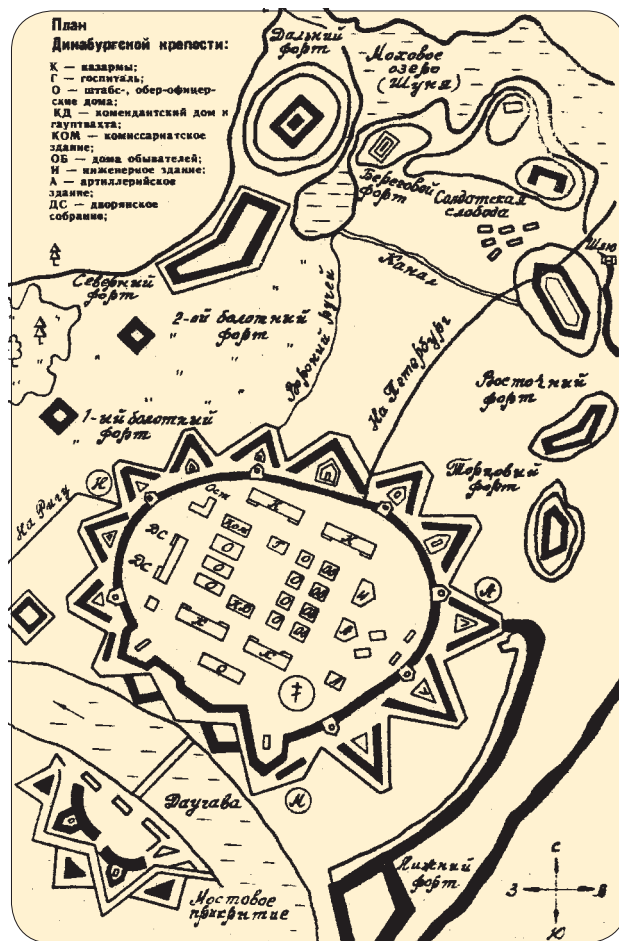
В исторических источниках он впервые упоминается в 1275 г., когда рыцари Ливонского ордена по приказу магистра Эрнста фон Ратцебурга на берегу реки Даугава возвели каменный замок Динабург. В 1566 г., после ликвидации Ливонского ордена, замок и возникший у его стен город вошли в Великое княжество Литовское. В 1577 г. войско Ивана Грозного захватило замок и полностью его разрушило. Впоследствии недалеко от развалин замка русские возвели деревянную крепость, сохранившую название Динабург.

В 1583 г., после поражения русских в Ливонской войне, крепость досталась Речи Посполитой. Польские власти усилили ее: она была окружена земляными валами и большими бастионами. В 1582 г. польский король Стефан Баторий даровал Динабургу магдебургское право и превратил город в крупный порт на Даугаве.



▲ Михаил Богданович Барклай де Толли (1761—1818) — выдающийся российский полководец, генерал-фельдмаршал, военный министр, герой Отечественной войны 1812 г.

В 1655 г. его заняли шведы, но уже на следующий год крепость захватили русские войска. Это произошло в день святых Бориса и Глеба, и царь Алексей



▲ План Динабургской крепости.

Михайлович переименовал город в Борисоглебск. Под таким названием он существовал чуть более 10 лет, но уже в 1667 г. по Андрусовскому перемирию был возвращен Польше и вновь стал называться Динабургом.

В 1772 г., после первого раздела Польши, Динабург был присоединен к России и стал вначале уездным городом Полоцкой губернии, затем был включен в Витебскую губернию.



▲ Макет замка Динабург.



▲ Бастион крепости Динабург.



▲ *Динабургский замок.*

В начале XIX в., когда стало очевидно, что неизбежна война с Францией, Россия предприняла ряд действий по укреплению обороны: сконцентрировала на западных границах войска, приступила к строительству новых крепостей и укреплений, организовала армейские склады продовольствия и орудий. В этот период по предложению военного министра М.Б. Барклай де Толли Динабург начали превращать в мощную крепость. Строительство шло под руководством инженер-полковника Е. Гекеля. Предполагалось собственно крепость разместить на правом берегу реки Даугавы и соединить ее переправой с левым берегом. Рабочей силой



◀ *Средневековый европейский рыцарь. Современная реконструкция.*





*Сохранившиеся фрагменты укреплений Динабургской крепости.*

для сооружения крепости были в основном воинские подразделения. Митавскому горному батальону было приказано: «Поспешно следовать в Динабург для крепостных работ... Сей батальон со временем будет переименован в Динабургский, где он навсегда и останется». Кроме солдат на строительство крепости были привлечены жители со всей Витебской губернии. Тем не менее до вторжения армии Наполеона работы по

возведению крепости не были закончены. Однако, несмотря на то, что мост через Даугаву защищали лишь несколько земляных укреплений (2 бастиона и 2 полубастиона, на которых было установлено 16 орудий), а в основной части крепости только в некоторых местах был насыпан главный вал, уже 14 июля 1811 г. крепость была объявлена крепостью первого класса.

1 июля 1812 г. крепость была атакована корпусом маршала

Удино. Ее гарнизон в это время насчитывал около 2,5 тыс. человек и имел на вооружении не более 80 пушек и мортир. Комендантом крепости был назначен генерал-майор Уланов. Маршал Удино располагал 3 пехотными (32 тыс. человек) и 1 кавалерийской дивизией (2,4 тыс. человек). Бой продолжался более 4 часов,

однако русские солдаты сумели подавить вражескую атаку. Второе сражение этого дня длилось около 12 часов и также закончилось победой русских солдат. Атаки, проведенные маршалом Удино 2 и 3 июля, также были безуспешными. Он потерял много человек убитыми и ранеными и понял бесплодность своих попыток завладеть крепостью. В ночь на 4 июля, получив приказ от Наполеона отступить от Динабурга и двигаться вдоль левого берега Двины вверх по течению реки, Удино ушел от крепости. Но 20 июля русские все же вынуждены были по-

◀ *Офицер драгунского полка русской армии XIX в. Современная реконструкция.*



кинуть крепость из-за слабости ее укреплений. При этом гарнизон действовал по приказу: «Все казенные имущества, в пользу неприятеля послужить могущие, вывести из Динабурга в безопасные места, а чего по скорости или по недостатку крестьянских лошадей невозможно будет, то горючие вещи сжечь, а железные зарыть в ямы». Французская армия сожгла деревянную застройку и разрушила каменные фортификационные сооружения. После окончания войны было принято решение восстановить Динабургскую крепость, которая доказала свое важное

стратегическое значение, и уже в 1813 г. строительство возобновилось. Руководил строительством все тот же Гекель, но уже будучи в чине генерал-майора.

В связи с крайне невыгодными условиями и особенно зыбкостью почвы работы по постройке продвигались медленно, и многие первоначальные проекты по отдельным постройкам приходилось переделывать. К 1818 г. полностью было построено предместное укрепление, а в цитадели закончены главный вал, пороховые погреба, комендантское управление, генеральский дом, несколько жилых домов для офицеров, Николаевские казармы на два батальона пехоты, гауптвахта и 5 караулен. Крепость была вооружена ар-

тиллерией: было установлено 160 чугунных пушек, 6 мортир и 15 единорогов. Только в конце 40-х гг. XIX в. крепость Динабург была приведена в такое состояние, что предположительно могла выдержать атаку и оказать сильное сопротивление. В полном объеме строительство крепости было закончено лишь к 1878 г.

Предместное укрепление состояло из 2 полубастионов, примыкавших к берегу Даугавы, и 2 бастионов, выходявших в поле. Взятию предместного укрепления препятствовали сплошные болота, чистое простреливаемое предполье и рвы, заполняемые водой, которая в любое время года вытекала из болот.

С западной стороны главная часть крепости защищалась 3 мощными бастионами, связанными между собой и крепостью системой валов и рвов. Между бастионами и крепостью имелись подземные ходы сообщений. С северной стороны крепость ограждалась

водной преградой озера и двумя внушительными фортами. Кроме того, со стороны города был построен мощный вал. Такова была система обороны первой линии.

К главному валу второй линии обороны примыкало 6 крупных полубастионов, связанных с крепостью подземными ходами. Кроме того, было выстроено 7 Т-образных фортов, каждый из которых мог вести круговой огонь. На валах, помимо этого, было сооружено еще 12 дополнительных двухэтажных фортов: по 4 орудия на первом этаже и по 2 на втором.

Однако к окончанию строительства крепость уже утратила стратегическое значение — еще в 1870 г. русское правительство перенесло главную линию обороны дальше на запад. Динабургская крепость была переведена в крепость второй линии обороны, а затем в крепость 2-го класса и в дальнейшем служила складом оружия и продовольственных запасов и тюрьмой.



# Либава

## (Лиепая, Латвия)

Современный город Лиепая расположен на берегу Балтийского моря. Первое упоминание в летописи о нем встречается в 1253 г., как о небольшом рыбацком селении Лива, расположенном в устье одноименной реки, вытекающей из Либавского озера.

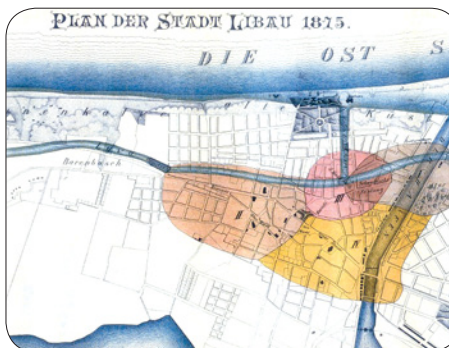
С 1609 г. населенный пункт входил в состав Курляндского герцогства, и 13 марта 1625 г. герцог Фридрих даровал Ливе городские права, а заодно и новое имя — Лиепая.

В 1795 г. Курляндия была присоединена к Российской империи. Это благотворно сказалось на развитии торгового порта Либава (как он стал называться), который уже в 1831 г. получил права гавани первого класса. Товары сюда поступали не только из окрестных губерний, но и из Орловской, Калужской, Смоленской, Полтавской и Черниговской, а вывозились в Англию, Германию, Голландию, Бельгию, Швецию, Францию и другие европейские страны.



▲ *Александр III Александрович (1845—1894) — император Всероссийский, царь польский и великий князь Финляндский. Выходец из императорского дома Романовых. В официальной дореволюционной (до 1917 г.) историографии именовался «Миротворцем».*

После поражения в Крымской войне морское министерство России заинтересовалось балтийскими незамерзающими гаванями, чтобы впредь не



◀ *План при-морской крепости Либава.*

обрезать боевые корабли на полугодовой ледовый плен в Кронштадте. Уже в 1856 г. был образован особый Комитет по береговой обороне под председательством генерал-адмирала великого князя Константина Николаевича. Было рассмотрено множество проектов, но дело застопорилось из-за отсутствия финансирования.

1 марта 1881 г. Александр II был убит народолюбцами, на престол вззошел Александр III, который отправил генерал-ад-

мирала в отставку. Морское ведомство возглавил брат царя, князь Алексей Александрович. Под его руководством в том же 1881 г. был разработан план развития Балтийского флота, в котором говорилось, что «основная задача для наших морских сил в Балтийском море заключается в обеспечении за нами первенствующего значения, сравнительно с флотами других прибрежных держав. Для этого флот наш должен не уступать германскому, а если возможно, то иметь перевес над ним в открытом море. Оборона берегов Балтийского моря должна быть активная, не допускающая блокады и готовая воспользоваться всяким удобным случаем для перехода в наступление». План был одобрен Александром III, и оставалось только выбрать передовой незамерзающий порт, который для защиты кораблей от нападения с суши и с моря должен быть превращен в крепость. Выполнить задуманное с наименьшими затратами можно было в Либаве, располагавшей к этому времени и крупным портом, и железной дорогой. Кроме того, повышению обороноспособности города могли поспособствовать

◀ *Третья батарея форта Либава.*







▲ Изображение Александра III на серебряном рубле. 1894 г.

два озера, вытянувшиеся параллельно берегу моря: немногочисленные форты можно было расположить на перешейках.

15 января 1890 г. царь Александр III подписал указ о строительстве военно-морской крепости. Морское министерство предполагало создать новую базу флота в Либаве в два этапа: сначала построить аванпорт, а затем, согласовав проект с военным министерством, и сам порт. 19 января 1890 г. руководить строительством порта был назначен полковник И.Г. Макдональд. На сооружение аванпорта отводилось пять лет.

▲ Разрушенные береговые укрепления форта Либавы.

Параллельно со строительством портовых сооружений началось возведение крепости. В море, у северных ворот аванпорта, было решено соорудить насыпной форт, между озерами наметили еще один, дополненный 8 батареями, защищенными водяным рвом. Планировалось также укрепить перешейки, отделяющие озера от моря, к югу и северу от города. Замыкали оборонительную линию еще восемь береговых батарей, вооруженных 135 пушками разного калибра и 90 мортирами. Сухопутный фронт получал 330 пушек и 54 мортиры. В ходе строительства проект претерпел ряд изменений, в частности, было уменьшено количество артиллерии.

К 1895 г. на территории крепости уже насчитывалось 6 каменных сооружений, 26 деревянных казарм и множество

других построек. Гарнизон будущей твердыни к этому времени состоял из одного пехотного батальона и двух батальонов крепостной артиллерии. Правда, ни одного орудия в Либаву к этому времени еще не поступило, хотя ориентировочно число орудий для приморского фронта определялось в 185, а для сухопутного — в 472 единицы. Первые орудия на вооружении батарей Либавской крепости появились только в 1898 г. — на береговых батареях было установлено 12 орудий и 18 мортир, а на сухопутном фронте всего одна 57-мм пушка.

В начале XX в. оборонная стратегия России была пересмотрена. Отныне русской армии предстояло разворачиваться в глубине своей территории, и крепости на западной границе начали терять прежнее значение. Решением Совета государственной обороны от 27 июня 1907 г. Либавскую крепость упразднили. Все оборонительные сооружения крепости предписывалось подготовить к уничтожению во время войны.

19 июля 1914 г. была объявлена война с Германией, и уже на следующий день крейсера «Аугсбург» и «Магдебург» обстреляли Либаву, предварительно выставив минное заграждение. Под впечатлением этого обстрела командир порта контр-адмирал А.С. Загорянский-Кисель приказал привести в негодность портовые сооружения, а на входе аванпорта были затоплены 5 арестованных германских пароходов. 17 апреля 1915 г. командующий Балтийским флотом приказал оставить Либаву. В



Останки форта Либавы.

соответствии с этим приказом были уничтожены крепостные батареи и укрепления, взорван железнодорожный мост через канал, а в акватории аванпорта затоплено еще несколько судов. 25 апреля, после ожесточенного боя, германский отряд под командованием майора Клука занял город и крепость. Немецкая оккупация города, который в 1917 г. был переименован в Лиепая, закончилась через 4 года.

17 июня 1940 г. в Латвию вступили части Красной Армии, но еще за год до этого момента Лиепая стала крупнейшей военно-морской базой СССР в Латвии и одной из самых больших в регионе Балтийского моря. Окончательно советские войска покинули эту базу только в 1994 г. Некоторые фрагменты взорванной крепости сохранились до наших дней.



▲ Третья батарея (вид слева).

# Бобруйск

## (Беларусь)

Город расположен на правом возвышенном берегу реки Березины, при впадении в нее реки Бобруйки.

Впервые этот населенный пункт упоминается в 1387 г. как город Бобруйск (Бобровск, Бобруевск, Бобрусек), входящий в состав Великого княжества Литовского. К Российской империи отошел в 1792 г., в качестве местечка. После очередного раздела Речи Посполитой в 1795 г. Бобруйск стал уездным городом Минской губернии.

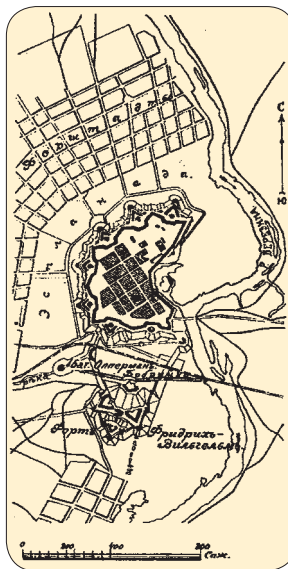
В 1810 г. кроме существовавших уже укрепленных пунктов решено было усилить западную границу постройкой новых крепостей — Бобруйска и Динабурга и вспомогательной Борисовской укрепленной позиции между ними. В этом же году под руководством инженера К.И. Оппермана приступили к возведению Бобруйской крепости. По проекту Оппермана крепость была намечена у правого берега реки Березины, при устье реки Бобруйки. Кроме того, по другую сторону речки планировалось возвести несколько передовых укреплений. Уже к концу 1811 г. все фронты, направленные на север, запад и юг, обладали внушительной оборонительной силой, а к началу Отечественной войны 1812 г. Бобруйск представлял собой мощное долговременное оборонительное сооружение. На вооружении гарнизона, численность которого доходила до 7 тыс. человек, находилось 330 орудий разных калибров. Войска крепости Бобруйск были подчинены временному военному губернатору генерал-майору Игнатьеву.

**Блокгауз — оборонительное сооружение из бетона, стали, дерева и др., приспособленное для ведения кругового пулеметного и артиллерийского огня.**

Крепость состояла из бастионных фронтов с рavelинами. В рavelинах и бастионах были каменные блокгаузы, земляные траверсы, установлены палисады. Стены казарм имели толщину до 8 кирпичей, отдельных бастионов — до 10 кирпичей, и были непробиваемыми для артиллерии того времени. Крепость была окружена высоким земляным валом и каналом с водой.

В июле 1812 г. под защитой крепости Багратион дал 3-дневный отдых своей армии, получил из крепости провиант и фураж и усилил из состава гарнизона 6 батальонами корпус Раевского, оставив в Бобруйске больных и раненых. После этого к крепости подошли французские войска — сначала кавалерийский корпус Латур-Мобура, а затем дивизия польского генерала Домбровского, входящая во француз-

**Траверс — в окопах, траншеях и т. п. — земляная насыпь, защищающая от огня противника с флангов или с тыла.**



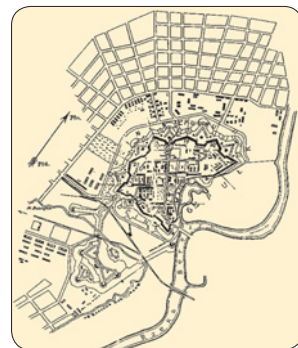
▲ Крепость Бобруйск. План. 1872 г.

**Палисад — оборонительное сооружение в виде частого ряда толстых бревен, заостренных сверху.**

скую армию (15 батальонов и 12 эскадронов). Не имея осадной артиллерии и считая овладе-



▲ Укрепление «Фридрих-Вильгельм».



▲ Крепость Бобруйск. План. Начало XX в.

ние Бобруйска открытой силой рискованным, Домбровский, получив небольшое подкрепление, ограничился только блокадой. Она продлилась до ноября 1812 г., после чего крепость была освобождена с подходом 3-й западной Дунайской армии Торماسова. Таким образом, гарнизон крепости выполнил свое назначение, ослабив силы неприятеля на величину блокадного корпуса, и, кроме того, помешал маршалу Даву, занимавшему Игумен, пересечь князю Багратиону путь из Слуцка к Березине и Днепру на соединение с 1-й армией.

После изгнания французов, ввиду выяснившегося важного стратегического значения



◀ Бобруйская крепость. Фотография. 1811 г.