

В 1703—1715 гг. по чертежу Петра I вокруг крепости были сооружены 5 земляных бастионов. Однако постепенно Орешек стал утрачивать значение боевого форпоста. Со временем крепость превратилась в тыловую военную базу, а затем в «государеву тюрьму», которую даже называли «русской Бастилией». В разное время среди ее узников были члены царской семьи (Мария Алексеевна, сестра Петра I, Евдокия Лопухина, первая жена Петра I), декабристы (Н.А. и М.А. Бестужевы, В.К. Кюхельбекер, И.И. Пущин и др.), народо-вольцы (Н.А. Морозов, Г.А. Лопатин, И.Н. Мышкин, В.Н. Фигнер и др.) и политзаключенные (здесь был казнен А.И. Ульянов (брат В.И. Ленина), покушавшийся на Александра III). После февральской революции 1917 г. узники крепости были освобождены восставшими рабочими Шлиссельбурга, а тюремные здания сожжены.

Во время Великой Отечественной войны, 8 сентября 1941 г. немецко-фашистские войска



▲ *Крепость Шлиссельбург. Сохранившиеся башни и фрагменты стен.*

вступили в полуразрушенный Шлиссельбург. Переправившись через Неву, они могли на ее правом берегу соединиться с наступавшими с севера финскими войсками и тем самым полностью

окружить Ленинград. Но путь захватчикам преградила старая крепость Орешек. Ее защитники выдержали осаду в течение 500 дней и не дали врагу осуществить его планы. После войны сильно разрушенную крепость восстановили. В 1944 г. город был переименован в Петрокрепость и носил это имя до 1992 г., а затем ему вернули историческое название — Шлиссельбург.



◀ *Крепость Шлиссельбург. Общий вид крепостного двора и руины надзирательного корпуса.*

▼ *Немецкие солдаты времен Второй мировой войны. Современная реконструкция.*



# ТИХВИН

## (Ленинградская обл.)

Город расположен в пределах Волховской низины и Вепсовской возвышенности, на реке Тихвинка (бассейн Ладожского озера), в 200 км к востоку от Санкт-Петербурга.

По преданию, в XIV в. над водами Ладожского озера явилась чудотворная икона Божией Матери, получившая известность как Тихвинская, написанная будто бы евангелистом Лукой, и

▼ *Ново-Тихвинский женский монастырь.*



остановилась на реке Тихвинка, где в 1383 г. была построена деревянная церковь Успения. Вскоре у церкви возникло селение — Пречистенский Тихвинский погост. Свое название поселение получило по реке Тихвинка, имя которой в свою очередь было образовано от финского слова «tikhua» — «сочиться».

В XV в. Тихвинский погост (позже — посад) превратился в важный религиозный центр на

◀ *Герб уездного города Тихвина представляет собой геральдический щит французской формы, дугообразно разделенный на два сектора. Граница раздела секторов выполнена в виде дугообразной серебряной полосы, на которой черными цифрами написан год учреждения города. В верхнем секторе щита на голубом фоне изображено золотое сияние, «показывающее, что сие место и прежде было знаменито». В нижнем секторе красного цвета находится золотая императорская корона, «показывающая милость и протекцию к сему городу Ее императорского величества, а червленое поле показывает ревность и усердие, на коковое корона за оказанную милость к сему селению от граждан тех надеется».*



◀ *Тихвинский Большой Успенский мужской монастырь. Фотография. XIX в.*

Северо-Западе Руси. В 1515 г. по указанию великого князя московского Василия Ивановича здесь был построен каменный Успенский собор, а в 1560 г. возведены Тихвинский Большой Успенский мужской и

Малый Введенский женский монастыри. Первоначально они были защищены обыкновенной бревенчатой остроконечной оградой. Позже, к середине XVII в., она была заменена стенами, состоящими из двух параллельных деревянных срубов, заполненных внутри землей и камнями. По верху стен шел покрытый боевой ход с бойницами. Над стенами возвышались 9 мощных башен.





▲ Тихвинская икона Божией Матери.

В начале Ливонской войны Иван IV Грозный решил превратить Тихвин в важный пункт обороны юго-восточного Приладожья. В результате Тихвинский Большой Успенский мужской монастырь был значительно увеличен в размерах и обнесен мощными стенами. Тем не менее ему не удалось избежать разорения и оккупации в период Смутного времени. Вначале, в 1610 г., Тихвинский монастырь был разграблен отрядами польско-литовских интервентов. Затем его заняли отряды шведского воеводы Якоба Делагарди, который под предлогом по-

мощи правительству Шуйского превратил монастырь в свой опорный пункт. Тихвинцы долго терпели завоевателей, а потом выбили их из обители. Шведы осадили ее, и героическое «осадное сидение» русского отряда и ополченцев-тихвинцев продолжалось несколько месяцев. По преданию, когда противник получил подкрепление и для защитников обители настал самый тяжелый момент, на помощь им пришла Небесная Заступница. 15 сентября 1613 г. защитники монастыря вышли на его стену с Тихвинской иконой Божией Матери. Богоматерь совершила чудо: как поведали потом плененные шведы, всему их отряду в страхе привиделось, что на помощь



▲ Колокольня в Тихвинском Большом Успенском мужском монастыре.

монастырю со всех сторон идет несметное русское войско. Они «возмятошася, всколебашася и яшася бегства со студом, друг друга со зади биюще...».

Благодаря выгодному географическому положению на торговых путях, развитию ремесел в окрестных районах и в самом Тихвине разоренный войной посад активно восстанавливался. В конце XVII в. он уже являлся важным торгово-промышленным центром наряду с Новгородом и Псковом, а ежегодные тихвинские ярмарки славились по всей России.

▼ Тихвинский Большой Успенский мужской монастырь.



# ЯМ

(Ямгород, г. Ямбург; г. Кингисепп, Ленинградская обл.)

Новгородская каменная крепость Ям была построена в 1384 г. для укрепления границы от нападения немецких и шведских рыцарей. Для ее возведения очень удачно выбрали излучину реки Луги с очень обрывистым берегом. Свое название крепость получила по местности, где она находилась: на южном побережье Финского залива, между финскими племенами ижора и чудь размещалось финское племя ямь. Так же называлась и земля, где оно проживало, а по ней назвали и крепость.

Практически сразу после постройки крепость стала административным центром Ямского уезда Водской пятины Новгородской земли, и за ее стенами разместились административные и жилые здания, хозяйственные постройки. Тогда же произошло первое изменение названия крепости. Чаше ее стали называть Ямгородом.



▲ Ямбург стал уездным центром Санкт-Петербургской губернии. Герб Ямбурга утвержден 7 мая 1780 г.: «В зеленом поле сидящий на камне черный орел, вззирающий на солнце».

В конце XIV в. шведы неоднократно пытались захватить и разрушить Ямгород. После каждого такого нападения его жители не просто восстанавливали разрушенные стены и башни, но и усиливали их оборонительную мощь, устраивая новые огневые рубежи. В 40-х гг. XV в. войска Швеции и Ливонской конфедерации начали использовать при осаде города крупные артиллерийские орудия. Сохранился исторический документ, который утверждает, что в 1444 г. «събрашя Немци, местер со всеми своими вой, пришедше под город под Яму, бивше город пушками, а з города также противу пушками; и нарочитую их пушку заморскую великую, и наметившие с города разбиша и пушечника и многих добрых, Немцев, поби». Со-



Крепость Ямбург. План второй половины XVII в. Швеция, Королевский военный архив.



▲ Крепость Ямгород. Около 1500 г. По А.Н. Киричкову, Е.Г. Араповой.

▼ Крепость Ямбург. Шведский рисунок. XVII в.



гласно этим записям, защитники ямгородской крепости впервые в русской истории, обороняясь, вели прицельную пушечную стрельбу, а сами эти события стали первой артиллерийской дуэлью между осаждаемыми и осаждавшими.

В 1447 г. ливонцы вновь обложили Ямгород, предприняв еще более мощный артиллерийский обстрел из осадных орудий. Однако и эта 13-дневная попытка взять крепость окончилась неудачей, после того как одна из гигантских пушек-бомбард взорвалась, убив и покалечив много людей. Той же ночью немцы спешно сняли блокаду: «придоша Немци к Яме городку, и начата многими пушками сильными бити город; и божиим заступлением расседся пушка на многие части, и обратился въспясть на них, и поби Немець много».

В начале XVI в. Ямгородская цитадель, как и большинство новгородских крепостей, была реконструирована с учетом осадной техники и новых методов обороны. Вместе с другими северо-западными крепостями Ямгород по Столбовскому договору 1617 г. надолго оказался под властью Швеции и был переименован в Ямбург («крепость Ям»). Кстати, наиболее подробное описание крепости было сделано шведскими специалистами в период этой оккупации.

Крепость представляла собой трапециевидное в плане сооружение, обрамленное вдоль реки Луги вогнутой стеной. Угловые башни, круглые в плане, дополнялись башнями в середине восточной, западной и северной стен, что усиливало обороноспособность крепости и гарнизона, так как позволяло вести перекрестный огонь.

Над Лугой, в северо-западном углу Ямгородской крепости, находился детинец с 3 дополнительными башнями и общими воротами. Эти ворота служили единственным входом в крепость и в целях безопасности имели проезд шириной всего 2 м. Стены ворот были сложены из мощных грубоотесанных блоков известняка и достигали толщины 5 м. За стенами крепости размещались дома, казармы для воинов гарнизона, склады ядер и пороха, провианта.

Крепость была возвращена России только в 1703 г., в ходе Северной войны. При этом шведская форма названия города была сохранена. В 1708 г. Ямбург был



▲ *Кингисепп. Сохранившиеся фрагменты стены Ямбургской крепости.*

► *Краеведческий музей г. Кингисеппа.*

передан во владение светлейшему князю А. Меншикову, а после его ссылки перешел в казну. В начале XX в. Ямбург являлся одним из беднейших городов Петербургской губернии, где главным доходом обывателей была сдача домов в наем расквартированным войскам. Кроме того, к этому времени крепость утратила свое оборонное значение — прошел коренной пересмотр системы защиты государственных границ. Отказ от статичной

обороны привел к ликвидации ряда гарнизонов и разоружению крепостных комплексов, в том числе и Ямбургского.

В 1922 г. город был переименован в Кингисепп, в честь эстонского коммуниста В.Э. Кингисеппа.

▼ *Вид на старый крепостной вал и реку Лугу.*




# Псков

Город расположен на реке Великая (впадает в Псковское озеро), при впадении в нее реки Пскова, в 690 км к северо-западу от Москвы.

По наиболее распространенной версии, он впервые упоминается в «Повести временных лет», относящейся к 903 г. В этом документе название города встречается в форме Псков. Оно было образовано от названия реки Псковы. Существует несколько версий происхождения ее имени, но наиболее правдоподобной является версия о том, что оно образовано от финно-угорского слова «Pihkava», что в переводе означает «смоляная вода». Славяне переосмыслили чужеземное слово и реку начали называть Плескова, от слов «плеск, плескаться» или «плес, плесо» — «широкая, открытая часть реки», а город в конце XIII в. назывался Плесков. Впоследствии названия рек и



Псков



▲ Герб Пскова был Высочайше утвержден императрицей Екатериной II 28 мая 1781 г. вместе с другими гербами городов Псковского наместничества. Он представляет собой геральдический щит французской формы голубого цвета. В центральной части щита изображены шагающий справа налево золотой барс и рука, выходящая из серебряного облака, благословляющая его.

▲ Укрепления Пскова. XVI в. По Ю.П. Спегальскому:


1 — Варламская наугольная башня, 2 — Высокая, или Воскресенская, башня, 3 — Плоская башня у Нижних решеток, 4 — башня Кутекрома, 5 — Средняя башня, 6 — Лубянская башня, 7 — Рыбниковская башня, 8 — Петропавловская, или Кстовская, круглая башня, 9 — Кумина башня, 10 — Козья круглая башня, 11 — Петровская проездная башня (Казанские ворота), 12 — Куричья круглая глухая башня, 13 — Трупеховская проездная башня (Темные ворота), 14 — Васильевская четырехугольная глухая башня, 15 — Великая четырехугольная проездная башня, 16 — Никольская круглая башня, 17 — Смердя башня, 18 — Власевская башня, 19 — раскат, 20 — Плоская башня, 21 — Мстиславская башня, 22 — Егорьевская башня, 23 — Покровская башня, 24 — Свиноорская башня с захабом (Свинузские ворота), 25 — Великая башня с захабом, 26 — Соколя башня, 27 — Трупеховская, или Лужская, башня, 28 — Петровская башня, 29 — Михайловская башня, 30 — Никольская грановитая башня, 31 — Косьмодемьянская башня, 32 — Гремячая башня, 33 — Башня Толокнянка, 34 — Глухая башня, 35 — Образский захаб, 36 — Ильинская башня, 37 — Волковская башня, 38 — Загряжский захаб, 39 — Бывковская башня, 40 — Варламский захаб.

города упростили: река стала Псковой, а город — Псковом.

В период с X по начало XII в. город входил в состав Киевской Руси. Затем он относился к Новгородской феодальной республике. В этот период на берегу рек Великой и Псковы была возведена первая крепость. Мест-

ность эта была весьма удобна для обороны: высокий крутой берег был с трех сторон огражден водой, а с юга к холму подступали овраг и болота. Город рос главным образом на юг, занимая пространство между реками. Высокий мыс между Псковой и Великой идеально

подходил для основания на нем детинца, который начиная с XIV в. псковичи стали называть Кромом. Первоначально укрепления Пскова представляли собой земляной вал с установленным на его гребне тыном — сплошным дере-





▲ Сохранившиеся стены Псковского кремля.

вняным забором из врытых в землю столбов.

В X в. деревянную крепостную стену усилили линией каменных укреплений. Кроме того, на южной, наиболее опасной в военном отношении стороне Крома псковичи высекли в скале глубокий ров.

Из полученного при прокладке рва камня на его внутренней стороне сложили вал, получивший название «Перси» (так на славянском языке обозначали грудь мужчины или коня). В 1266 г. к югу от детинца была построена еще одна крепостная стена. Ее название связано с прославленным псковским князем Довмонтом, который правил с 1265 по 1300 г., много полезного сделал для города и позже был канонизирован. В конце XIV в. эта стена начала называться Довмонтовой,

а в XIX в. часть прилегающего к ней города получила название «Довмонтов город».

Летом 1240 г. в Новгородскую землю вторглись немецкие крестоносцы, собранные из всех крепостей Ливонии, и штурмом взяли город Изборск. На выручку землякам бросились псковичи, но их ополчение потерпело поражение. Одних убитых было свыше 800 человек, в том числе воевода Г. Гориславич. По следам отступающих немцы подошли к Пскову, перешли реку Великая, разбили лагерь под самыми стенами кремля, зажгли посад, стали уничтожать церкви и окрестные села. Целую неделю противник держал кремль в осаде, готовясь к штурму. Но до этого дело не дошло — псковитянин Твердило Иванович сдал город. Рыцари взяли заложников и оставили в Пскове свой гарнизон. Эти бедствия вынудили новгородцев обратиться к князю Александру Ярославичу, с которым они незадолго до этого рассорились. Князь вернулся в Новгород, и уже с лета 1241 г. началось освобождение русских земель от завоевателей. Как свидетельствует летопись, князь Александр с новгородско-суздальским войском начал наступление на землю эстов, перекрыл все дороги, чтобы воспрепятствовать подходу подкреплений с территории Ордена к находившимся в Пскове немцам, а потом с частью войска вдруг возвратился к Пскову и неожиданно («изгном») освободил этот город.

В конце XIII в. Псков в связи с ростом торгово-ремесленного



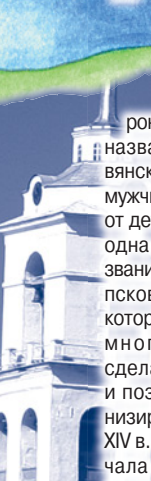
▲ Псков. Вид на кремль и Троицкий собор.

населения, оседавшего по берегам Псковы и Великой, вышел за границы укреплений и распространился на юг, в результате чего низменная территория за городом До-

вмонта оказалась уже полностью освоенной. Но обжитая территория еще не имела укреплений и требовала защиты. Поэтому в 1309 г. в Пскове была построена еще одна каменная стена: «Борис посадник с плесковичи заложи стену плитяну от святого Петра и Павла к Великой реке».

Последовавшие в 1323 г. нападения ливонцев на Псков вынудили псковичей вновь уделить внимание укреплению своего города. В 1337 г. под руководством того же посадника Шелогии, известного возведением Изборской крепости, они восстановили переднюю стену псковского Крома и расширили его главный въезд: «Шолога посадник с мужи псковичи учиниша перси у детинца, и путь положиша пространен к Святей Троицы на город».

◀ Псков. Власьевская башня кремля.





▲ Псков. Гремячья (Космодьянская) башня и река Пскова.

Однако по-настоящему активное оборонительное строительство в городе и псковских землях развернулось после того, как Псков окончательно отделился от Новгорода. Это произошло в 1348 г., после подписания Бологовского договора: «...Чтобы новгородские посадники в Пскове не управляли и не судили, чтобы в церковных делах от имени новгородского епископа судил пскович, чтоб никого из Пскова не вывозили в Новгород для службы в войне...». С этого момента Псков являлся столицей самостоятельного государства — Псковской феодальной республики. В это время он достиг наивысшего расцвета и да-

же чеканил собственную монету. Начиная с конца XVI в. на псковский княжеский стол начали приглашать князей преимущественно из Северо-восточной Руси.

С середины XV в. великий князь, не ожидая просьбы псковского веча, сам назначал в псков князя по своему выбору, и последний по сути становится наместником Москвы. Поэтому защиту псковской территории московское правительство уже в этот период считало своим кровным делом, рассматривая ее как часть Русской земли. Псков, признававший себя «отчиной» великого князя, укреплялся тогда особенно энергично.

В 1452 г. псковичи выстроили новую каменную стену «на Крому у персей, от Великих ворот, возле всхода, до Малых ворот», и сделали в ней 5 погребов. В период с 1453 по 1465 гг. мастера полностью починили, увеличили высоту или перестроили по-новому все стены вокруг Крома. Так, например, теперь каменная стена Персей поднималась над уровнем оврага не менее чем на 20 м. На ней высилась четырехъярусная колокольня. Кстати, после 1466 г. термин «Перси» вышел из употребления, но сами Перси еще полстолетия являлись уни-

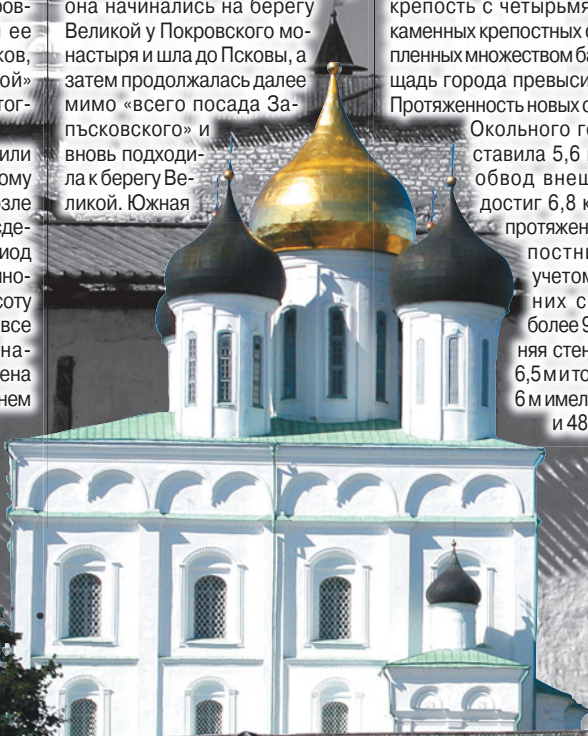
кальным на Руси архитектурным ансамблем.

Ко второй половине XV в. население Пскова намного увеличилось, и город вышел как за стену 1375 г., так и на правый берег Пскова. Поэтому в 1465 г. «блюдушися ратной силе Великого Новагорода», псковичи спешно, всего за несколько недель, срубили деревянную стену около Запсковья. Полукольцом охватившая открытую застройку, она начиналась на берегу Великой у Покровского монастыря и шла до Пскова, а затем продолжалась далее мимо «всего посада Запсковского» и вновь подходила к берегу Великой. Южная

ее часть, окружившая Полонище, впоследствии стала называться «Окольным городом». С 1469 г. деревянные стены Запсковья поэтапно заменяют каменными, усиленными башнями. Завершающим моментом в замене запсковских стен был 1500 г., когда «два костра поставиша, один над Великою рекою на Запсковьи, а другой на устье Пскове реки».

Таким образом, к началу XVI в. Псков превратился в мощную крепость с четырьмя линиями каменных крепостных стен, укрепленных множеством башен. Площадь города превысила 211 га. Протяженность новых стен вокруг

Окольного города составила 5,6 км, а весь обвод внешних стен достиг 6,8 км. Общая протяженность крепостных стен с учетом внутренних более 9 км. Внешняя стена высотой 6,5 м и толщиной до 6 м имела 37 башен и 48 ворот.







▲ Рыцари Ливонского ордена. Современная реконструкция.

В дальнейшем, после заключения мирного договора со Швецией в 1508 г. и договора о перемирии с Ливонским орденом в 1509 г., строительство укреплений в Пскове несколько приостановилось. В 1510 г. в городе был снят вечевой колокол, жители княжества присягнули на верность Василию III, и Псков был включен в состав Русского государства. Здесь он развивался как крупный ремесленный и торговый город, один из важнейших центров древнерусской культуры.

С началом новой войны с Литвой, разразившейся в 1512 г., оборонительное строительство в городе вновь активизировалось. В 1517 г. из Москвы в Псков прибыл известный итальянский архитектор Иван Фрязин (на Руси в то время «фрягами» или «фряжинами» называли всех

итальянцев), под руководством которого были восстановлены и модернизированы некоторые фрагменты укреплений псковской крепости.

В период Ливонской войны, летом 1581 г. объединенная польско-литовская армия (до 50 тыс. человек) под командованием короля Речи Посполитой Стефана Батория подошла к Пскову. С 26 августа 1581 г. город, который в этот период охранял 16-тысячный гарнизон под командованием князя И.П. Шуйского, находился в осаде. Она длилась 143 дня и не принесла неприятелю победы. Умело используя артиллерию, русские воины отразили 4—8 сентября мощную атаку союзных войск. Два месяца ушло у Стефана Батория на то, чтобы восстановить свою армию и повторить штурм со стороны реки Великая. Но и он был отбит мужественными защитниками города. Всего же они отразили около 30 приступов неприятеля. 9 попыток союзных войск взорвать крепость упрежда-



▲ Кром (кремль) и Довмонтов город в Пскове. Рыбницкая башня.

лись контрвзрывами с помощью встречных подкопов. Частые успешные вылазки псковского гарнизона изматывали врага, наносили ему большой урон.

Стойкость защитников Пскова надолго остановила продвижение неприятеля и вынудила Речь Посполитую согласиться на мирные переговоры. 15 января 1582 г. было заключено Ям-Запольское перемирие сроком на 10 лет. По его условиям России возвращались занятые польскими войсками города, взамен она отказывалась от Полоцка и Ливонии. 4 февраля

► Фрагмент доспехов средневекового рыцаря. Современная реконструкция.





◀ Псковский кремль (кремль).

осада с так и не покорившегося города была снята полностью.

В Смутное время Пскову вновь пришлось сыграть роль защитника и спасителя Отчизны. Шведы в 1611—1613 гг. захватили Новгород, Ладогу, Старую Руссу, Порхов и Гдов. Чтобы закрепить захваченные земли, шведский король Густав-Адольф в самом начале 1615 г. предпринял поход на Псков, но неудачно. Летом того же года значительные силы шведских интервентов во главе с

генералом Горном вновь подошли к городу. Общая численность войска составила 9 тыс. человек, в том числе 2 тыс. кавалеристов, 6,5 тыс. пехотинцев и 200 артиллеристов.

Гарнизон города составлял 4220 человек. Кроме того, накануне осады в город из Москвы прибыл отряд из 344 стрельцов воеводы Плещеева, который возглавил оборону города.

Шведы расположились в захваченном ими Снетогорском монастыре. В тот же день псковичи предприняли вылазку против врага и нанесли ему немалый урон. В этом сражении погиб Горн, и напуганный такой крупной неудачей король Густав-Адольф отвел свои силы на западный берег Великой. В сентябре противник получил подкрепление и полностью окружил город, заняв все дороги. После многодневного артиллерийского обстрела шведам удалось разрушить часть северо-западного участка стены, но штурм был отбит. Видя упорное сопротивление псковичей, Густав-Адольф был вынужден продолжать мирные переговоры с Россией в Новгороде и через некоторое время отступить от Пскова. Неудача шведов под Псковом вынудила их отказаться от большинства своих требований и вернуть России Новгород, Ладогу, Порхов, Гдов, Старую Руссу и другие занятые города.

К концу XVII в. город постепенно начинает терять свое экономическое могущество, но в связи с Северной войной 1700—1721 гг. значительно возрастает его оборонное значе-



▲ Средний и Окольный города в Пскове. Высокая (Воскресенская) башня.

ние. В это время Псков делился на Кремль-город, Довмонтов город, Средний город, Крайний, или Окольный, город и Запсковье. Каждый из этих «городов» имел свои укрепления, состоящие из каменных стен и башен. Внешние укрепления города, т. е. стены и башни Окольного горо-

▶ Средний и Окольный города в Пскове. Плоская башня.

Псков

