



▲ *Тамерлан (Тимур; 1336—1405) — среднеазиатский завоеватель, сыгравший существенную роль в истории Средней, Южной и Западной Азии, а также Кавказа, Поволжья и Руси. Выдающийся полководец, эмир (с 1370 г.). Основатель империи и династии Тимуридов со столицей в Самарканде.*



▲ *10 руб. — памятная монета из цикла «Древние города России». 2008 г.*

3 января 1642 г. для решения Азовского вопроса в Москве был созван земский собор, на котором выяснилось, что принятие Азова должно повлечь за собой войну с Турцией. Вследствие этого Михаил Федорович послал казакам грамоту, в которой советовал им оставить город. Послушавшись государя, казаки в мае 1643 г. покинули Азов, предварительно разрушив все укрепления и вывезя все припасы и артиллерию.

Вновь борьба за крепость, закрывавшую выход России в Азовское и Черное моря, развернулась в ходе так называемых «Азовских походов» Петра I (1695—1696 гг.). Для первого похода была сформирована армия из лучших войск в составе около 31 тыс. человек при поддержке 170 орудий. 5 июля 1695 г. русские войска подошли к Азову и после месячной осады принялись штурмовать крепость. Все попытки закончились неудачей, одной из причин которой явилось отсутствие блокады Азова с моря. Большие потери и приближающаяся осень заставили Петра I снять осаду города. Неудача не сломила воли царя. Было решено действовать против Азова не только сухопутными войсками, но и флотом, для чего было построено 2 линейных корабля, 4 брандера, 23 галеры, большое количество мелких судов.

Второй поход начался весной 1696 г. Численность сухопутной армии под командованием А.С. Шеина составила 75 тыс. человек. Общее командование над армией и флотом осуществлял Петр I. В начале июня Азовская флотилия под командованием адмирала Ф.Я. Лефортова блокировала Азов с моря, а армия осаждала крепость с суши. Попытка турецкого флота прорваться к Азову и оказать помощь гарнизону успеха не имела. Совместными действиями армии и флота 19 июля Азов был взят, что явилось первой крупной победой в борьбе за выход России к морям и

▶ *Алексеевские ворота Азовской крепости.*



▼ *Рядовой казацкого войска. Современная реконструкция.*



ускорило окончание войны с Турцией. Однако, после неудачного Прутского похода русских войск в 1711 г. город вновь стал турецким.

В 1736 г. в ходе Русско-турецкой войны (1736—1739 гг.) русские войска под командованием фельдмаршала Ласи вновь овладели Азовом, и по Белградскому миру 1739 г. он уже навсегда отошел к России. Правда, по условиям этого же договора, Россия обязалась разрушить укрепления Азова, что и было исполнено в 1747 г. Но уже в 1769 г., по повелению императрицы Екатерины II, они были восстановлены.

# Аннинская крепость

## (Ростовская обл.)

В 1710 г. между Турцией и Россией началась очередная война. В этот период главные военные силы России были заняты войной со Швецией за побережье Балтийского моря. Поэтому поход, предпринятый Петром I против Турции на реку Прут, не имел успеха. Россия вынуждена была заключить невыгодный для нее мир, по которому она обязывалась возвратить Турции Азов, вывести из Азовского моря свой флот и уничтожить Таганрогскую крепость. Таким образом, земля между Черкасском и Азовом была объявлена «барьерной» — пограничной. В 1731 г. в пограничном районе, в урочище Васильевские бугры, несколько выше Черкаска, по указу императрицы Анны Ивановны была возведена крепость. В честь императрицы и ее по-



▲ Анна Иоанновна (1693 — 1740) — российская императрица из династии Романовых. Вторая дочь царя Ивана V (брата и соправителя царя Петра I) от Праксовьи Федоровны. Была выдана замуж в 1710 г. за герцога Курляндского Фридриха Вильгельма; овдовев через 4 месяца после свадьбы, осталась в Курляндии. После смерти Петра II была приглашена в 1730 г. на российский престол как монарх с ограниченными полномочиями, но забрала всю власть, разогнав Верховный совет.

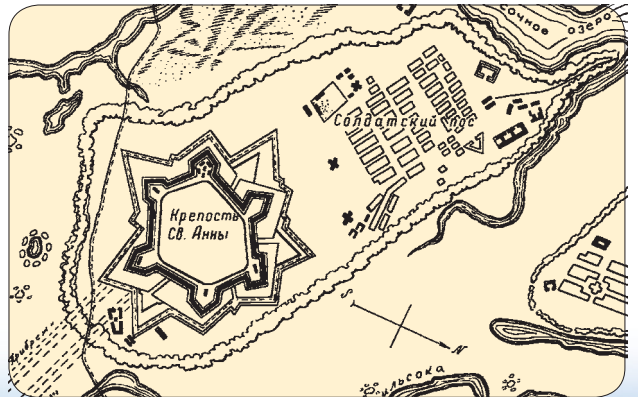


▲ Медаль для участников войны 1768—1774 гг. в память заключения мира с Турцией.

сти были построены легкие земляные укрепления — редуты. Кроме того, северные, юго-восточные и юго-западные ворота дополнительно были усилены рavelинами. Общая длина крепостных валов превышала 2 км. Гарнизон Аннинской крепости состоял из нескольких регулярных полков. Внутри крепости

кровельницы святой Анны новый форпост получил название Аннинская крепость.

Вскоре вокруг крепости возникло большое поселение. Земляные валы протяженностью 5 км восточнее станицы Старо-черкасской — это и есть остатки той крепости. Аннинская крепость представляла собой круг несколько неправильной формы, с 6 выдвинутыми вперед бастионами. На земляном валу высотой около 6 м располагались батареи. Каменной стены не было. Перед валом тянулся довольно глубокий (около 4 м) и широкий ров, а за ним для усиления крепо-



▲ План Аннинской крепости. 1730-е гг.



▲ Серебряный рубль с портретом Анны Иоанновны. 1732 г.





► *Рядовой Драгунского полка времен Русско-турецкой войны 1735—1739 гг.*

► *План реконструкции Аннинской крепости.*



▼ *Вал Аннинской крепости.*



размещался кирпичный дом коменданта, служебные помещения, землянки для гарнизона, пороховой погреб и деревянная Покровская церковь. После пожара в 40-х гг. XVIII в. сюда же был перенесен из города и казачий пороховой цейхгауз.

Указом от 29 ноября 1733 г. крепость включили в строящуюся на границах Новороссии Украинскую оборонительную линию. Так соз-

давался плацдарм для войны с Турцией, закрепившейся в дельте Дона. Здесь, в крепости началась концентрация частей регулярной армии, и отсюда русские войска вышли в поход на Азов, который окончился успешно. Однако война опять закончилась неудачей для России — Приазовье хоть и осталось за ней, но лишилось всех укреплений. Таганрогская и Азовская крепости были снова

разрушены, войска из них выведены, а Аннинская крепость в течение 30 лет являлась самым южным русским форпостом на юге страны.

Впрочем, крепость располагалась не очень удобно — ее постоянно затопляло паводками. После того как по Белградскому миру с Турцией (1739 г.) Россия получила право на постройку нового укрепления ниже по тече-

нию Дона, в 1760 г. было принято решение упразднить крепость, а гарнизон и вооружение перевести в крепость святого Дмитрия Ростовского (современный Ростов-на-Дону). Так, в 1761 г. была «оставлена сия крепость влусте, с тем, однако же, чтоб не вовсе ее разорить, а иметь бы в ведомстве нынешней крепости Дмитрия Ростовского за полевое укрепление».

# Таганрог

## (Ростовская обл.)

Город расположен на северо-восточном берегу Таганрогского залива Азовского моря, в 70 км к западу от Ростова-на-Дону.


В 1698 г. в урочище Таганрог по указу Петра I была основана Троицкая крепость (название по церкви, освященной во имя Святой Троицы) и порт, которые служили базой русского Азовского военного флота и фактически стали первой военно-морской базой России. Название урочища, где была возведена новая крепость, происходило от тюркского слова «таган», обозначающего подставку для котла, треножник, и русского «рог» — мыс. Таким образом, в вольном переводе название урочища звучало как мыс, на котором была подставка для огня (маяк). Поэтому местное население редко использовало название, данное крепости Петром I, и чаще о ней упоминали как Троицкий-на-Таганроге, Таганрог-город или просто Таганрог. По прошествии лет, примерно в середине XVIII в., за городом окончательно закрепилось именно это название.

Новая крепость была возведена на удлиненном мысу с обрывистыми берегами, который более чем на 40 м возвышался над водами Азовского моря. План крепости был разработан

самим Петром I совместно с датским инженером Рейнгольдом Рейгузиным, а ее строительство возглавил воевода И.А. Толстой. Первые оборонные сооружения крепости возводились силами солдат. Затем строительство города, крепости и гавани велось руками работных и ремесленных людей, которых ежегодно направляли сюда со всех концов европейской части России. О масштабах этого грандиозного строительства свидетельствует следующий факт: в первом десятилетии XVIII в. ежегодно снаряжалось свыше 30 тыс. человек, т.е. почти столько, сколько на строительство Петербурга в первые 10 лет его существования.

К исходу первого десятилетия XVIII в. строительство гавани, крепости и города было в основном завершено. Осмотрев в 1709 г. Таганрог, Петр I с удовлетворением писал А.Д. Меншикову: «Сие место, которое перед десятью годами пустое видели, ныне с помощью божией изрядной город, купно с гаванью, обрели; и хотя где долго хозяин не был и не все исправно, однако ж есть что посмотреть».

Возведенная на мысу земляная крепость пятиугольной формы имела главный вал высо-



полосы, обозначающие реки — Дон и Волгу — главные водные артерии, соединяющие город с центральными районами России. В верхнем правом секторе на пурпурном фоне золотом выведены вензелевое имя императора Петра I Великого и дата основания Таганрога «1698». В нижнем правом секторе серебряного цвета изображены два скрещенных золотых якоря и золотой Меркурьев жезл — кадуцей. Они являлись символами портового и торгового города. В нижнем левом секторе на синем фоне — изображение серебряного осетра, который символизировал рыбные богатства и соответствующие промыслы на Азовском море. В центральной части основного щита расположен небольшой щиток золотого цвета, на котором изображен красный крест — символ борьбы православной России с мусульманской Турцией.



В связи с тем, что Таганрог в начале XIX в. входил в состав Екатеринославской губернии, то он имел два герба — как центр градоначальства и как уездный город этой губернии. При этом оба герба являлись одинаково законными. Герб уездного города Таганрога Екатеринославской губернии был утвержден 29 июля 1811 г. Он представляет собой геральдический щит французской формы, горизонтально и вертикально

рассеченный на три сектора. В верхнем секторе на золотом фоне — изображение положенного набор кадуцей — жезла бога торговли Меркурия. В нижнем левом секторе зеленого цвета изображен черный корабельный якорь, а в нижнем правом секторе на черном фоне — золотой сноп.

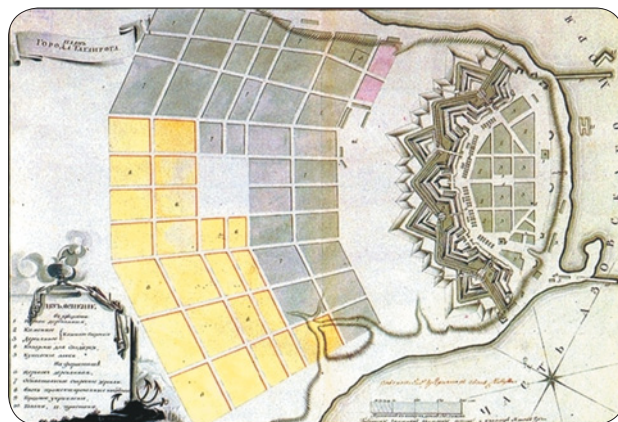
В связи с тем, что Таганрог в начале XIX в. входил в состав Екатеринославской губернии, то он имел два герба — как центр градоначальства и как уездный город этой губернии. При этом оба герба являлись одинаково законными. Герб уездного города Таганрога Екатеринославской губернии был утвержден 29 июля 1811 г. Он представляет собой геральдический щит французской формы, горизонтально и вертикально

рассеченный на три сектора. В верхнем секторе на золотом фоне — изображение положенного набор кадуцей — жезла бога торговли Меркурия. В нижнем левом секторе зеленого цвета изображен черный корабельный якорь, а в нижнем правом секторе на черном фоне — золотой сноп.

В связи с тем, что Таганрог в начале XIX в. входил в состав Екатеринославской губернии, то он имел два герба — как центр градоначальства и как уездный город этой губернии. При этом оба герба являлись одинаково законными. Герб уездного города Таганрога Екатеринославской губернии был утвержден 29 июля 1811 г. Он представляет собой геральдический щит французской формы, горизонтально и вертикально

рассеченный на три сектора. В верхнем секторе на золотом фоне — изображение положенного набор кадуцей — жезла бога торговли Меркурия. В нижнем левом секторе зеленого цвета изображен черный корабельный якорь, а в нижнем правом секторе на черном фоне — золотой сноп.

В связи с тем, что Таганрог в начале XIX в. входил в состав Екатеринославской губернии, то он имел два герба — как центр градоначальства и как уездный город этой губернии. При этом оба герба являлись одинаково законными. Герб уездного города Таганрога Екатеринославской губернии был утвержден 29 июля 1811 г. Он представляет собой геральдический щит французской формы, горизонтально и вертикально



▲ План Таганрогской крепости. Вторая половина XVIII в.

той более 7 м, ров глубиной 5 м и состояла из 4 мощных бастионов. На вооружении гарнизона крепости находилось 293 пушки и 40 гаубиц. В гавани и на остро-

ве Черепашка располагались еще 127 пушек. Внутри крепости были построены 206 каменных жилищ для размещения гарнизона и гражданского населения



◀ В честь окончания строительства гавани, верфи и города, подчеркивая особые заслуги М. Симонтова, Петр I приказал изготовить памятную медаль. На ее оборотной стороне изображен план Таганрогской крепости с построенной в море гаванью. Надпись по окружности: «ЗА ДЕЛО ГАВАНИ КАПИТАНУ МАТВЕЮ СИМОНТОВУ». Внизу выбита дата: «1709».

◀ Памятник Петру I в Таганроге.

на случай осады. Дворы солдат, пушкарей, служилых ремесленников, посадских людей и пашенных крестьян были размещены за пределами крепости в 6 пригородных слободах под защитой цепи небольших крепостей, сооруженных на Миусском полуострове.

После неудачной для России войны с Турцией по условиям Прутского мирного договора Таганрогская крепость должна была быть разрушена. 19 сентября 1711 г. Петр I сообщил об этом руководителю обороны Приазовья адмиралу Ф.М. Апраксину: «Как не своею рукою пишу: нужно турок удовлетворить... Таганрог разорить как можно шире, однако же, не портя фундамента, ибо, может быть, бог иначе совершит». Распоряжение Петра было выполнено, и в начале февраля 1712 г. русские войска покинули разрушенный город.


В ходе очередной русско-турецкой войны в 1769 г. русские войска заняли северовосточную часть побережья Азовского моря. 2 апреля этого года русские войска вступили в разрушенный город. Вскоре последовал указ Екатерины II на имя вице-адмирала А.Н. Сенявина, предлагавший «таганрогскую гавань поставить в такое состояние, чтоб она могла служить

как убежищем судам, так и для построения оных». Гавань и крепость были возведены на старом месте с использованием сохранившейся части петровских сооружений. Одновременно в Таганроге были учреждены адмиралтейство и корабельная верфь. 17 мая 1771 г. произошел торжественный акт поднятия вице-адмиралского флага на флагманском корабле «Хотин», символизировавший возрождение русского военного флота на Азовском море.

По Кучук-Кайнарджийскому мирному договору 1774 г. Азовское море целиком перешло России. Еще почти десятилетие Таганрог продолжал оставаться основной базой русского военно-морского флота на юге. После присоединения в 1783 г. к России Крыма и основания Севастополя город оказался в глубоком тылу и потерял военно-стратегическое значение. Военные суда из Таганрога перешли в Херсон и Севастополь, положив начало русскому Черноморскому флоту. Крепость была упразднена, а Таганрог в дальнейшем начал развиваться как город-порт. Уже в 80-х гг. XVIII в. он стал крупным внешнеторговым портом на юге России.



◀ Вид из космоса на Таганрогскую крепость.



# Керчь

(Ени-Кале; г. Керчь, Украина)

Город расположен в восточной части Крымского полуострова на берегу Керченского пролива. Первое поселение на месте современного города — Пантикапей (в переводе с греческого — рыбный путь) — было основано древнегреческими колонистами в конце VII в. до н. э.

В 1475 г. город переходит к Османской империи. В начале XVIII в., в ответ на усиление военной мощи России на Азовском море, турки строят на Керченском проливе крепость Ени-Кале. После русско-турецкой войны по Кучук-Кайнарджийскому договору 1774 г. Керчь и крепость Ени-Кале были переданы России.

В 1855 г. во время Крымской войны английские войска раз-

рушили и разграбили город. Окончание этой войны ознаменовалось для России подписанием в 1856 г. Парижского мирного договора, согласно которому Черное море объявлялось нейтральным, а Россия не могла иметь здесь флот, арсеналы и военные порты. Это заставило рассмотреть вопрос об укреплении берегов Черного и Азовского морей и, в частности, Керченского пролива. Имевшиеся здесь до начала Крымской войны укрепления устарели и уже не соответствовали современным требованиям, потому уже в 1857 г. по распоряжению Александра II на мысе Ак-Бурун в Керченском проливе началось строительство Керченских укреплений.



▲ План крепости Керчь.

Разработкой проекта крепости непосредственно руководил начальник штаба генерал-инспектор по инженерной части инженер генерал-майор Константин Петрович Кауфман. Большое внимание этим вопросам уделял также ставший в

1859 г. директором инженерного департамента военного министерства Э.И. Тотлебен, герой обороны и создатель укреплений Севастополя.

В начале 1857 г. в Керчь прибыл первый отряд военных строителей под командованием полковника А.А. Ната, приступивший к постройке казарм на мысе Ак-Бурун. Возведение укреплений крепости также шло под его руководством.

◀ На месте современной Керчи выходцами из Милета в конце VII в. до н. э. был основан Пантикапей.



▼ Крепость Ени-Кале.





▲ Выпуск в Пантикапее первых золотых монет в начале IV в. до н. э. показывает, что в городе уже были мастера, способные выполнять такую филигранную и художественную работу.



▲ Территория одного из фортов крепости Керчь.

В общей системе крепостного фронта можно выделить форт «Тотлебен», несколько бастионов, рavelин, Минский и Виленский люнет, Литовскую батарею, Ак-Бурунские укрепления, капониры, редюит прикрытого пути, мортирные батареи, береговые батареи

и др. Приморские батареи были прекрасно применены к местности и расположены так, что могли сосредоточенным огнем обстреливать суда, входящие в Азовское море по суженному проливу. Кроме того, свободный проход предполагалось оборо-

нять подводными минными заграждениями. Расположение укреплений сухопутного фронта крепости выбиралось таким образом, чтобы огородить береговые батареи от обстрела с суши. На территории крепости имелось большое количество казематированных помещений, в которых могло разместиться до 2 тыс. человек гарнизона, и пороховых погребов на 500 т пороха. Кроме того, укрепления были усилены весьма развитой контрминной системой с галереями, выдвинутыми вперед на длину до 1,6 км. Гарнизон крепости состоял из 5235 человек, из них 1860 — артиллеристы. На вооружении находилось 587 пушек различных калибров.

В 1863 г. А.А. Нат был произведен в генерал-майоры и назначен комендантом и командующим войсками Керченских укреплений с оставлением в должности их строителя. Через два года его сменил К.Э. Седергольм. В 1867 г. Керченские укрепления обрели статус крепости, получившей название Керчь. По завершении строительных работ К.Э. Седергольм стал ее комендантом.

С начала XX в. крепость становится местом дислокации резервных войск. В 1920 г. от крепостного пирса отходили последние суда Белой гвардии. 16 ноября 1920 г. части Красной Армии взяли крепость, и с этим событием связано окончание Гражданской войны.



▲ Крепость Керчь. Ворота в форт Тотлебен.



▲ Один из капониров крепости Керчь.



▲ Крепость Керчь. Форт Тотлебен.

В годы Второй мировой войны Керчь стала ареной жестоких сражений между советскими и германскими войсками. Крепость наряду с морской батареей 29-БИС (район озера Тобечик) стала одним из пунктов береговой обороны Черноморского побережья. 4 ноября 1941 г. был образован Керченский оборонительный район. Линия фронта четырежды проходила через Керчь. После тяжелых боев в ноябре 1941 г. немцы захватили город. Первый раз город был освобожден 30 декабря 1941 г., но 16 мая 1942 г. вновь был захвачен германскими войсками. Окончательно Керчь была освобождена 11 апреля 1944 г.

14 сентября 1973 г. Керчи было присвоено звание город-герой. В 2002 г. сохранившиеся строения крепости Керчь были переданы Министерству культуры Крыма.



Сохранившиеся постройки крепости Керчь.

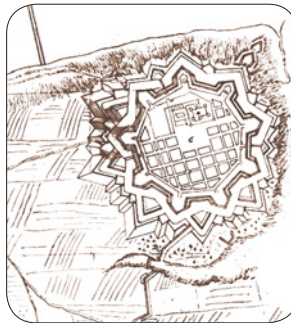


# Киев

## (Украина)

Согласно легенде, основателями Киева и, возможно, его первыми князьями были три брата: Кий, Щек и Хорив. Они «сотворили град во имя брата своего старейшого и нарекли имя ему Киев». Точная дата возведения города неизвестна и приблизительно может быть обозначена третьей четвертью I тысячелетия н. э. Как показывают археологические исследования, Киев возник в месте, очень хорошо защищенном естественными рубежами, которое носит название Замковая гора. Она возвышалась на 100 м над уровнем Днепра. Со стороны поля в нескольких километрах от Днепра территорию города окружала река Лыбедь с заболоченной поймой.

Основой для города послужил «град Кия», где находился княжеский замок и где были найдены остатки древнейших укреплений: рва глубиной до 7 м и шириной около 4 м, вала и деревянных стен. Они защищали часть горы с напольной стороны. С трех других сторон ее окружали высокие обрывы. Это укрепленное поселение связывают с реальной



▲ План Печерской крепости.

исторической личностью, полянским князем Кием, который построил город-замок и дал ему свое имя. Со временем город Кия превратился в детинец и стал местом пребывания киевских князей. Он господствовал над расположенными вокруг другими поселениями, имел, веро-



◀ Открытка с изображением посещения Киева императором Николаем II.



► Святая княгиня Ольга. Эскиз росписи собора святого Владимира в Киеве. М.В. Нестеров. 1892 г.

ятно, двое ворот и соединялся с Подолом дорогой, называвшейся Боричев спуск. Рядом с городом Кия на горе Детинка располагалось укрепленное поселение княжеских дружинников.

В середине IX в. в Киеве правили Аскольд и Дир — последние представители династии Кия. В 882 г. новгородский князь Олег и его воины «пришли к горам Киевским». Увидев город, князь так сильно пленился его красотой, что, покорив его, официально провозгласил столицей Руси. Как гласит «Повесть временных лет», «...и сел Олег, княжа, в Киеве и сказал Олег: «Да будет (Киев) матерью городам русским...». Это совпало по времени с другим очень важным событием — объеди-

нением Северной и Южной Руси в одну политическую систему с центром в Киеве, которое создало могучее государство — Киевскую Русь. В 907 г. Олег совершил удачный поход на Византию, что привело к подписанию очень выгодных для Руси торговых и мирных договоров. После смерти Олега (912 г.) в Киеве княжил Игорь (912—945 гг.). При нем Киев рос и укреплялся, но в основном оставался деревянным городом. После трагической гибели Олега власть перешла к его вдове Ольге (945—965 гг.).

Во время правления княгини в Киеве начинается каменное строительство.

Следующий киевский князь Святослав редко бывал в Киеве, чем и воспользовались печенежские ханы — извечные враги Руси. В 968 г. их войска осадили Киев, в городе начался голод, не хватало воды. Но система киевских укреплений выдержала осаду. Впоследствии

◀ Золотые ворота в Киеве.








▲ Златник Владимира. Лицевая сторона с портретом князя.

враг был обращен в бегство русскими войсками под командованием воеводы Претича.

Великий князь киевский Владимир Красное Солнышко в 988 г. принимает христианство из Византии и провозглашает его государственной религией. На следующий год после этого знаменательного события Киев получил новую крепость, так называемый «Город Владимира». Его площадь достигла 10 га. Князь Владимир расширил город, засыпав южную часть старого рва и сровняв вал града Кия. Возведенный князем город был защищен земляными валами высотой около 16 м и шириной до 13 м. По гребням валов шли рубленые стены. В «Город Владимира» вело четверо ворот. На западной стороне стояли главные Софийские (позже Батыевы) ворота — первые каменные ворота на Руси. Они представляли собой высокую башню, имеющую в основании квадрат со стороной 10 м, с проездной аркой в нижнем ярусе и двумя боевыми ярусами. Ширина проезда составляла 3,7 м.

Не менее известен другой великий князь киевский — Ярослав Мудрый, во времена которого Русь достигла пика своего могущества и получила первый свод законов Руси — «Русскую Правду». Во время его правления киевская держава становится крупнейшим по территории государством Европы, чьи земли простирались от Балтийского моря до Тамани (Тмутаракани). В этот период Киев перешагнул свои первоначальные границы и быстро расширился во всех направлениях. В частности, был построен так называемый «Город Ярослава», который с юга при-

► Киев-Печерская лавра.



◀ Сребрник великого князя Киевского Владимира.

мыкал к «Городу Владимира». Новые укрепления были обнесены мощным земляным валом высотой до 14 м с рублеными стенами протяженностью 3,5 км. Перед валом был прорыт ров глубиной около 5 м и шириной до 15 м. Стены имели множество больших бойниц, которые позволяли защитникам крепости стрелять из луков, сбрасывать на противника камни, лить смолу и кипяток, защищать основание стен. На вал и боевые площадки подъем осуществлялся по лестницам. В «Город Ярослава» можно было попасть через четверо ворот: со стороны «Города Влади-

мира» — через Киевские, юго-восточные — Лядские (в XVIII в. на их месте возвели кирпичные Печерские ворота), северо-западные — Жидовские (позднее — Львовские), и наконец, самые главные и знаменитые Великие (позже Золотые) — один из немногих дошедших до нас памятников древнерусского оборонного зодче-

ства. Этот архитектурный шедевр первоначально представлял собой мощную боевую башню с возвышавшейся над ней надвратной церковью Благовещенья. Древняя кладка Золотых ворот особое впечатление производит со стороны проезда. Высота сохранившихся стен достигает 9,5 м. Ширина проезда — 6,4 м. Ныне восстановленные Золотые ворота имеют следующий облик: основная часть представляет собою башню с зубцами высотой 14 м; с внешнего фасада башня имеет дополнительный выступ — «малую башню»; проезд ворот перекрывается с одной стороны герсой — подъемной деревянной решеткой, окованной металлом, с другой — створками ворот.



Кроме того, при Ярославе Мудром на самом высоком месте в городе был заложен Софийский собор. Это многокупольное сооружение открывалось путнику отовсюду, через какие бы ворота он ни вошел в город. В последние годы правления князя была заложена и Киево-Печерская Лавра. В конце XII в. территорию обители огородили кирпичной стеной. Это было грандиозное для Киевской Руси сооружение: при толщине более 2 м она имела высоту около 5 м и завершалась боевой площадкой с зубцами. Протяженность стен составила около 1 км.


С усилением Залесья (регион Волго-Окского междуречья, Владимиро-Суздальское

княжество) Русь вступает в полосу жестоких междоусобиц. В 1169 г. суздальский князь Андрей Боголюбский приступом взял Киев, разграбил его, а потом отдал на расхищение своим союзникам. Как утверждает знаменитый русский историк Н.М. Карамзин в «Истории государства Российского»: «Победители, к стыду своему, забыли, что они россияне: в течение трех дней грабили не только жителей и дома, но и монастыри, церкви, богатый храм Софийский и Десятинный, похитили иконы драгоценные, ризы, книги и колокола». Князь Андрей закрепил за собой единичное правление, однако столицу Руси перенес в Владимир.

Киев перестает быть центром и столицей. В 1204 г. Юрий Ростиславич, желая вернуть себе Киев, позвал половцев и вместе с ними взял город приступом. Потом он не только разграбил город, но не пощадил даже жизни старцев и невинных детей.

В 1239 г. монголо-татары во главе с Менгу, двоюродным братом хана Батыея, приблизились к Киеву. Согласно летописи, Менгу не решился штурмовать мощные укрепления древнерусской столицы, а пытался склонить киевлян к сдаче, на что те ответили гордым отказом. Пришлось врагам возвращаться ни с чем, но уже на следующий год объединенные войска хана Батыея переправились через Днепр и осадили Киев. Галицкий летописец так сообщил о появлении возле города несметных вражеских полчищ: «Пришел Батыей к Киеву с большой силой, со множеством своих воинов, окружил город, обступила сила кочевников, и был город в великой осаде... И нельзя было голоса слышать от скрипения множества телег, от рева верблюдов и от ржания стад его коней. Вся Русская земля наполнилась воинами!» 10 недель и 4 дня продолжалась героическая оборона Киева. Овладев городом, монголо-татары разрушили его и уничтожили часть жителей, которые защищали его, а другую часть (в основном ремесленников) увели с собой.

После разорения Киева Киевская Русь распадается на независимые княжества: Киевское, Галицко-Волынское, Переяславское, Черниговское, Владимиро-Суздальское, Рязанское, Полоцкое, Новгородская земля и др. В 1362 г. Южная Русь вместе с Киевом была захвачена Литвой, после чего город многие годы находился под властью Великого княжества Литовского и Речи Посполитой. В середине XVII в. начинаются кровопролитные войны против господства польской шляхты. Борьбу возглавил запорожский гетман Богдан Хмельницкий. После ряда славных побед он направился к Киеву, где его радостно встречали и оказывали всякие почести. Когда Богдан Хмельницкий изгнал из всей Украины польских помещиков, поляки объединились с татарами и турками, решив окончательно захватить Украину. И тогда гетман обратился к московскому царю Алексею Михайловичу, прося его принять Украину под свое покровительство и присоединить к России.



▲ *Большой колокол, установленный в колокольне Киево-Печерской лавры, неоднократно переплавлялся. Последний раз это произошло в 1896 г.*

С 1654 г. Киев находится в составе России, где является важным узловым стратегическим форпостом на юго-западном направлении. Стратегическое значение города значительно возросло в начале XVIII в. Северная война, которую Россия вела со Швецией, и те неудачи, которые постигли ее на первом этапе, заставили оживиться захватнически настроенных южных соседей — султанскую Турцию и Крымское ханство. Через город в центральную часть России проходили главнейшие дороги с правобережной Украины. Сухопутными дорогами Киев был соединен с Могилевом, Полтавой, Смоленском, Новгород-Северским и другими городами. Также через Киев проходила важнейшая судоходная артерия — река Днепр. Кроме того, в Киеве проходила мостовая переправа через Днепр.

4 июля 1706 г. для инспекции существующих укреплений и учреждения русского гарнизона Киев посетил Петр I. Увиденное не удовлетворило русского царя, и он принял решение о возведении на территории города новой современной крепости. Основой для нее была выбрана Киево-Печерская лавра. Расположенная на Печерских высотах, она могла контролировать переправу через Днепр, а также долину реки Лыбидь — места основных транспортных путей того времени. Кроме того, лавра

