

возведены только 1 форт, 3 батареи и 2 продуктовых погреба. Еще 4 форта, 3 укрепления и 1 батарея находились в недостроенном состоянии. В промежутках между ними были вырыты стрелковые окопы, которые прикрывались проволочными заграждениями и, на наиболее опасных направлениях, зарыты в землю фугасами.

30 января 1902 г. с целью укрепления своих позиций на Дальнем Востоке Япония заключила договор с Великобританией, правительство которой было обеспокоено, что дальнейшие действия России в этом регионе затронут их интересы. Заручившись поддержкой сильного партнера, Япония приступила к подготовке к войне. 6 февраля 1904 г. (по старому стилю) Япония разорвала дипломатические отношения с Россией, а 10 февраля официально объявила о начале войны. План ведения боевых действий, разработанный японским командованием, предусматривал достижение господства на море, захват Порт-Артура, Кореи и Маньчжурии.

К началу войны Япония располагала небольшой, но хорошо подготовленной и вооруженной кадровой армией численностью около 150 тыс. человек. В результате развернутой в стране мобилизации ее численность удалось довести до 375 тыс. человек. Огневую поддержку японской армии обеспечивали около 1,1 тыс. орудий и до 150 пулеметов. Японский флот состоял из 6 эскадренных броненосцев,

► *Военнослужащие русской армии наблюдают за японским флотом, входящим в гавань Порт-Артура.*



8 броненосных и 12 легких крейсеров, 27 эскадренных и 19 малых миноносцев (командующий адмирал Х. Того).

Россия, имевшая к этому времени гигантскую армию, численность которой превышала 1,1 млн человек, держала на Дальнем Востоке (в Маньчжурии, Приморье и Забайкалье) всего около 110 тыс. человек, на вооружении которых кроме стрелкового оружия находилось до 150 орудий и 8 пулеметов. В составе российского флота на Дальнем Востоке находилось 7 эскадренных броненосцев, 4 броненосных и 7 легких крейсеров, 27 эскадренных и 10 малых миноносцев, 2 минных заградителя, 4 канонерские лодки.

Несмотря на то что правительство Японии только 10 февраля официально объявило о начале войны с Россией, уже в ночь на 9 февраля 1904 г. японский флот

внезапно атаковал российские корабли, базирующиеся в Порт-Артуре (1-я Тихоокеанская эскадра и часть кораблей Сибирской флотилии под командованием вице-адмирала О.В. Старка — 7 броненосцев, 9 крейсеров, 4 миноносца, 4 канонерские лодки, 2 минных заградителя). Корабли российской флоты находились на внешнем рейде Порт-Артура, без охранения, и это, совместно с внезапностью нанесения удара, позволило японскому флоту в первом же бою повредить 2 броненосца и 1 крейсер. Остальным кораблям удалось отойти под защиту береговых укреплений Порт-Артура. Под их огнем японский флот был вынужден отойти, при этом блокировав российские корабли в порту. После этого активные боевые действия были приостановлены практически на несколько месяцев.

24 февраля 1904 г. в крепость Порт-Артур прибыл новый командующий Тихоокеанской эскадрой вице-адмирал С.О. Макаров, принявший энергичные меры для подготовки флота к активным боевым действиям. 13 апреля эскадра под его руководством вышла навстречу японскому флоту. Броненосец «Петропавловск», на котором находился Макаров, подорвался на японских минах и затонул. После гибели Макарова русская эскадра под руководством безынициативного контр-адмирала В.К. Витгефа не смогла помешать противнику произвести переброску войск на Квантунский полуостров.

5 мая 1904 г. войска 2-й японской армии (до 35 тыс. человек,


около 220 орудий) под командованием генерала Я. Оку беспрепятственно высадились на западном побережье Корейского залива, севернее Порт-Артура (поселок Бицзыво). Не встречая сопротивления, японские войска перерезали железную дорогу, соединяющую Порт-Артур с Китайско-Восточной железной дорогой, затем продвинулись на юг, и уже 26 мая нанесли удар по частям российской армии (около 3,8 тыс. человек, 65 орудий, 10 пулеметов), обороняющим Цзиньчжоуский перешеек. Под давлением численно превосходящего противника российские войска вынуждены были оставить свои позиции и отойти.

В то время как части 2-й японской армии были заняты отражением попыток российского командования деблокировать Квантунский полуостров, японцы разместили на его территории 3-ю армию генерала М. Ноги, в задачи которой входило захват Порт-Артура. 26 июня новая японская армия численностью до 48 тыс. человек, при поддержке 400 орудий и 72 пулеметов, начала наступление в южном направлении и уже к 30 июля вышла на ближние подступы к крепости и приступила к ее осаде.

Порт-Артурская крепость имела три фронта: Восточный на правом фланге, Северный в центре и Западный на левом фланге оборонительной линии. Оборона Восточного фронта была возложена на генерала Горбатовского, Северный фронт поручен полковнику Семенову, а Западный вверен полковнику Ирману. Всей обороной сухопут-



▲ *Порт-Артур. Железная дорога и вокзал. Фотография из журнала «Нива». 1904 г.*



▲ *Осадная японская 11" мортира, стреляющая по Порт-Артуру.*

ного фронта заведовал генерал Кондратенко, а резервами — генерал Фок. Гарнизон крепости Порт-Артур к этому времени насчитывал около 50,5 тыс. человек и мог рассчитывать на огневую поддержку до 650 орудий и 62 пулеметов.

Видя бесперспективность деблокирования Порт-Артура с суши, российское командование приняло решение сделать это с моря. Однако в дальнейшем и этот вариант был признан неосуществимым, и контр-адмирал В.К. Витгефт получил упрощенную задачу — вывести корабли в порт Владивосток. 23 июня российская эскадра предприняла первую попытку прорваться, но едва перед ней показались японские военные корабли, российский контр-адмирал приказал вернуться под защиту береговых укреплений. 10 августа В.К. Витгефт вновь вывел российские корабли из порта. На этот раз он довел их до Желтого моря и даже вступил в бой с японской эскадрой, который закончился поражением. После этого сильно пострадавшие в бою российские корабли вновь вернулись в Порт-Артур. Основная часть их экипажей сошла на берег для усиления гарнизона, а корабельная артиллерия была привлечена к обороне крепости.



▲ *Наградной знак «За оборону Порт-Артура» (солдатский).*

16 августа японское командование направило в Порт-Артур парламентаря с предложением сдать крепость. Командование большинством голосов высказалось за отклонение японских предложений. Через три дня войска 3-й японской армии перешли к штурму. После многодневных кровопролитных боев к 24 августа японцам удалось в некоторых участках удалиться вклинить в оборону защитников крепости. За это они заплатили жизнями и здоровьем 20 тыс. солдат и офицеров (потери российской армии за этот период доходили до 6 тыс. человек). Большие человеческие потери вынудили генерала М. Ноги отказаться от продолжения атак на крепость и, перейдя к осаде, накопить силы для следующего штурма.

Второй штурм Порт-Артура начался 19 сентября. За 4 дня кровопролитных боев японцам удалось захватить несколько укреплений, но при этом все стратегически важные пункты обо-



роны продолжали оставаться в руках российских солдат. Еще менее удачным оказался третий штурм (30—31 октября). Почти месяц ушел у генерала Ноги на получение резервов и подготовку очередного (четвертого) штурма крепости. 26 ноября японские войска вновь перешли в атаку. На этот раз направление главного удара было нацелено против укреплений стратегически важного пункта российской обороны — горы Высокая. В течение 9 дней защитники удерживали гору, выведя из строя более 8 тыс. японских солдат и офицеров, но после этого вынуждены были отойти. Японцы сразу же оборудовали на Высокой наблюдательный пункт, откуда корректировщики начали управлять артиллерийским огнем. Это позволило японским артиллеристам начать уничтожение российских кораблей, находящихся на внутреннем рейде, и наносить точные выстрелы по оборонительным сооружениям крепости.

15 декабря в одном из обстрелов погиб генерал Кондратенко — главный сторонник продолжения обороны Порт-Артура. По-

сле этого на заседании военного совета, состоявшегося 29 декабря, мнения о целесообразности продолжения обороны крепости разошлись. Используя колебания среди офицеров генерал А.М. Стессель, которому к этому времени подчинялись все сухопутные и инженерные войска, а также крепостная артиллерия, 5 января 1905 г. подписал акт о капитуляции. Гарнизон Порт-Артура, численность которого составляла около 32,5 тыс. человек, попал в плен.

Борьба за Порт-Артур, продолжавшаяся около 8 месяцев, стоила японской армии и флоту огромных потерь, которые составили около 112 тыс. человек и 15 кораблей различных классов, еще 16 кораблей получили серьезные повреждения. В то же время падение крепости предопределило дальнейший ход русско-японской войны и поражение в ней России, потерявшей флот и военно-морскую базу на Тихом океане. Японские войска, освободившиеся после захвата Порт-Артура, были использованы против русской армии в Маньчжурии. По Пор-



◀ Мемориальная башня китайско-советской дружбы.

тсмутскому мирному договору 1905 г. арендные права на Порт-Артур перешли к Японии. Следует добавить, что срок этой аренды истек в 1923 г., но японское правительство отказалось вернуть город Китаю. До конца Второй мировой войны Порт-Артур служил Японии военно-морской базой и плацдармом для проникновения в Маньчжурию. В августе 1945 г. город был захвачен советскими десантниками и после капитуляции Японии получил статус совместного использования СССР и Китаем. Срок договора предусматривал

такое использование в течение 30 лет. За первое десятилетие Советский Союз восстановил все разрушенные войной сооружения и построил ряд новых. А в мае 1955 г. безвозмездно передал все это Китаю в качестве акта дружбы.

▼ *Тюрьма на северо-востоке Китая. Была построена царской Россией в 1902 г.*



# Казань

## (Республика Татарстан)

Город расположен на левом берегу Волги, при впадении в нее реки Казанки, в 800 км к востоку от Москвы.

По новейшим археологическим данным, Казань возникла на рубеже X—XI вв. (наиболее упоминаемая дата 1005 г.) как торговый и оборонительный пункт на северной окраине Волжской Булгарии. Название этого города является предметом бесконечных споров специалистов. По наиболее распространенной версии, оно произошло от татарского слова «казан» — котел, и связывают его с особенностями реки Казанки, якобы изобилующей ямами и омутами. Существуют также предположения, что название связано с проживавшим на этой территории тюркским племенем каз или произошло от тюркского личного имени Хасан.

Город имел очень выгодное географическое положение на стыке Европы и Азии и издавна был торговым посредником между Востоком и Западом. В XIII—XIV вв. Казань — центр одного из княжеств Золотой Орды, а с 1438 г. — столица Казанского ханства.

Город располагался на высоком берегу реки Казанки, в 6 км от Волги. С северо-востока и юго-запада Казань была за-



▲ Казанский кремль. Первая половина XVI в. По В. П. Остроумову, Н. Ф. Калинину.

щищена труднодоступными речками: болотистой Казанкой и тинистым Булаком. С востока, со стороны Арского поля, город был огражден высокими деревянными стенами с башнями и рвом, ширина которого достигала 7 м, а глубина 15 м.


Центральной частью Казанской крепости являлся кремль. В плане он представлял собой неправильный четырехуголь-

ник и был обнесен высокими дубовыми стенами толщиной до 7 м и протяженностью около 2 км, имел 10 башен, в том числе 4 проездные.

По меркам того времени это была очень сильная крепость. Всего ее укрепления насчитывали около 37 башен, в том числе 12 проездных. Наиболее доступной крепость была с востока и юго-востока. Но восточнее

Арского поля находился Арский лес, в котором в 15 км от Казани татарами было построено укрепление, угрожавшее атакующим город войскам с тыла.

После распада Золотой Орды особую опасность для Руси представляло Казанское ханство. В 1524 г. к власти пришел хан Сафа-Гирей, признавший вассальную зависимость от Турции. Это привело к открытым выступлениям



▲ Вид на Казанский кремль.



▲ *Герб губернского города Казани, который некоторое время также являлся геральдической символикой Казанского наместничества, был Высочайше утвержден императрицей Екатериной II 18 октября 1781 г. Он представляет собой геральдический щит французской формы белого цвета, на котором изображен стоящий на земле черный змей с красными крыльями и золотой Казанской короной на голове.*

казанских и крымских отрядов против русских городов. От набегов казанцев особенно страдали нижегородские, муромские, вятские, костромские и вологодские земли. Кроме того, вооруженные отряды казанцев препятствовали русским торговым связям по Волге и Каме с прикаспийскими и среднеазиатскими странами.

Вначале «казанский вопрос» в Москве пытались решить мето-

дом «нажима». В годы правления великого князя московского Василия III на границе с Казанским ханством был построен мощный опорный пункт — крепость Васильсурск. После смерти Василия III (1533 г.) на престол Московского княжества вступил Иван IV. Видя, что политика переговоров не приносит успеха, русский царь перешел к силовым методам. Первый казанский поход, организованный в 1545 г., носил скорее характер демонстрации военной силы. Он усилил позиции сторонников Москвы в Казанском ханстве, что привело к свержению власти хана Сафа-Гирея. Весной 1546 г. его место занял ставленник Москвы Шах-Али. Он продержался у власти недолго и вскоре был смещен ставленником Турции. После этого набеги на русские земли опять участились.

Следующие два похода на Казанское ханство (1547—1548 и 1549—1550 гг.) успехов не принесли. Они оказались слабо подготовленными и проводились в неблагоприятных погодных условиях (в зимне-весеннее время), что затрудняло сосредоточение под Казанью орудий и проведение осадных работ. В 1551 г. началась подготовка к новому походу. На этот раз она велась более тщательно. По приказу Ивана IV весной 1551 г. в 30 км к западу от Казани, где река Свияга впадает в Волгу, в кратчайший срок была построена новая опорная база — деревянная крепость Свияжск. В этом

▶ *Казанский кремль. Фотография. XIX в.*



же году дипломатическим путем удалось отколоть от антирусской коалиции Ногайскую Орду.

16 июня 1552 г. русский царь оставил столицу и во главе основных военных сил выступил к Казани. 24 июня он разгромил подошедшее к Туле войско крымского хана Девлет-Гирея и 3 июля продолжил путь на Казань, направив свою армию по двум маршрутам: передовой и большой полки и полк правой руки — через Рязань, полк левой руки, сторожевой полк и царскую дружину — через Владимир, Муром. Осадная артиллерия, боевые припасы и запасы продовольствия были отправлены в Свияжск водным путем. К 4 августа обе колонны соединились на реке Сура, в районе Борончеева городища. Двигаясь далее общей

колонной, войско прибыло 13 августа 1552 г. в Свияжск, 23 августа подошло к Казани, и 11 октября она была взята.


К вечеру в городе не осталось ни одного защитника, лишь женщины и дети. Князь Воротынский прислал весть царю: «Радуйся, благодетельный самодержец! Казань — наша, ее царь в плену, войско истреблено». 11 октября русское войско выступило обратно в Москву, оставив в Казани гарнизон.

После завоевания Казани лучшие псковские мастера были посланы на восстановление ее укреплений. К 1556 г. псковские каменщики во главе с известными русскими мастерами Постником Яковлевым и Иваном Ширием капитально отремонтировали и частично реконструировали разрушенный осадой кремль. В частности, из белого камня были возведены южная часть кремлевской стены, Спасская (южная сторона), Преображенская (западная сторона), Тайницкая (северная сторона) и Воскресенская (северо-восточная сто-

◀ *Стены и башни Казанского кремля.*



▼ Казанский кремль. Спас-ская башня.



▲ Казань. Внутренние постройки кремля.

рона) проездные башни. Всего обновленный Казанский кремль имел 13 башен, в том числе 5 проездных. Остальную часть стены, как и прежде, соорудили из дубовых бревен. Новые стены достигли в высоту 8—12 м, в ширину 4—5 м и имели 2 яруса боя. Реконструкцию продолжали местные мастера, которые выкладывали стены в два яруса высотой 8—12 м. В нижнем устраивались ниши-каморы с бойницами для пушек. Верхний ярус имел более тонкую стену (до 1 м), прорезанную щелями для стрельбы. Строитель-

ные работы продолжались до 1568 г., но только к концу XVI в. оставшаяся часть деревянных стен местными мастерами была полностью заменена кирпичными или каменными и украшена закругленными зубцами в виде ласточкиных хвостов.

▼ Памятник строителям Казанского кремля.



В 1708 г. по распоряжению Петра I Казань становится столицей Казанской губернии (с 1781 по 1796 г. — наместничества), сохраняя этот статус более чем 200 лет (до 1920 г.).

В период крестьянской войны под предводительством Е. Пугачева 20-тысячная армия восставших, переправившись через Каму и захватив Ижевский и Боткинский заводы, двинулась на Казань. Царские войска, посланные казанским губернатором против повстанцев, были разбиты, причем значительная их часть перешла на сторону Пугачева.

12 июля 1774 г. Пугачев повел свои войска на приступ Казани. Выставленные против них отряды были быстро смяты и отступили в крепость. Город оказался в руках восставших. Падение Казани произвело огромное впечатление на правительство, дворяне были в панике, а трудовой люд даже в самой Москве готов был перейти на сторону Пугачева.

В наши дни в Казанском кремле сохранились каменные крепостные стены и отдельные башни. Общая длина сохранившихся стен составляет 1800 м.

Из многочисленных башен крепости сохранилось только 8. Из них наибольший интерес заслуживает Спасская проездная башня (татарское название — Хан, или Арча), которая стоит на месте главных ворот (предположительно Арча капкасы,



▲ *Казанский кремль. Хорошо виден общепризнанный архитектурный символ Казани — башня Сююмбике.*

или Хан капкасы) древнего Казанского кремля. В конце XVIII в. на башне были устроены музыкальные часы с вращающимся циферблатом. В 1963 г. на башне установили электрические часы на трех гранях восьмигранника, колокол с автоматическим боем, отбивающим время каждый час. На шпилье башни находится позолоченная звезда диаметром 2,7 м.

◀ *Мечеть Кул-Шариф расположена в западной части Кремлевского комплекса, во дворе бывшего Юнкерского училища. Названа в честь татарского национального героя Кул Шарифа.*




# Самара

Город расположен на левом берегу Волги (Саратовское водохранилище), в среднем ее течении, при впадении в Волгу реки Самара, в 1100 км к востоку от Москвы.

Датой его основания считается 1586 г., когда при впадении в Волгу Самарской перебоины — широкого рукава реки Самара — по указу царя Федора Ивановича начала строиться крепость, названная Самарским городком. Основным ее предназначением была защита от набегов кочевников и обеспечение водного пути от Казани до Астрахани.

Однако, по некоторым данным, первое упоминание о поселении, носящем название Самара, относится к 1357 г., когда святой Алексей, митрополит Московский, сделал здесь остановку на пути в Орду. Он предсказал, что здесь будет великий город.

Крепость, срубленная под руководством князя Г. Засекина, являлась самым восточным форпостом России. С запада и юга ее защищали реки Волга и Самара, а с севера и востока к ней вплотную подступали дремучие леса. В плане Самарская крепость имела трапециевидную форму



◀ Уездный город Самара получил герб 22 декабря 1780 г. вместе с другими городами Симбирского наместничества. Фактически этот герб почти в точности повторял эмблему Самары из Знаменного гербовника 1729—1730 гг. Он представляет собой геральдический щит французской формы голубого цвета. В центральной части щита изображена развернутая влево дикая белая коза, стоящая на зеленой траве.



▲ Самарская крепость. XVII в.

с размерами 1,7 км на 350 м. С трех сторон она была обнесена деревянными стенами с угловыми и промежуточными глухими и проездными башнями, поставленными на расстоянии до 100 м одна от другой. В 1645 г. дополнительно с напольной стороны был вырыт глубокий ров, насыпан земляной вал, построена сторожевая башня и сооружено несколько рядов надолб.

Самара долгое время оставалась пунктом исключительно военного значения. Опасное соседство кочевников не привлекало поселенцев, и город не разрастался. В 1646 г. за его кре-



▲ Барельефное изображение князя Г.О. Засекина на лицевой стороне проездного жетона на городской транспорт города Самары. Май 1996 г.







▲ Самарский Академический театр драмы им. М. Горького.

постными стенами жило всего лишь 1,5 тыс. человек. В 1688 г. Самара была переименована из крепости в город, выполняющий функции военной пограничной базы и торгового центра с Востоком. Здесь впоследствии размещался и центр экспедиции по освоению южно-уральских и восточных земель.

Значение Самарской крепости особенно возросло в 1737—1742 гг. в связи со строительством Самарской укрепленной линии. Она начиналась у Самары и заканчивалась в 60 км от Оренбурга. В 1780 г. Самара получила статус уездного города Симбирского наместничества.

В XVII и XVIII вв. самарский край был ареной крестьянских войн. И в 1670 г., когда к стенам крепости

► Стела «Ладья», установленная в честь 400-летия Самары.



▲ Иверский женский монастырь.

подшло войско Степана Разина, и в 1773 г., когда к городу приблизилась повстанческая армия Емельяна Пугачева, население крепости поддерживало восставших, встречало их хлебом и солью.

► Крест на вершине Царь горы, Самара.



# Астрахань

Город расположен в Прикаспийской низменности, в верхней части дельты Волги, в 1535 км к юго-востоку от Москвы.



▲ Герб города Астрахани был утвержден в 1856 г. Он также использовался в качестве наместнического в верхней части официально утвержденных уездных гербов Астраханской губернии. Герб представляет собой геральдический щит французской формы синего цвета. В центральной части щита изображена золотая корона, «подобная королевской», с пятью дугами и зеленой подкладкой. Под короной находится серебряный восточный меч с золотой рукоятью, острым концом направленный влево.

Считается, что первое достоверное упоминание об Астрахани, тогда носившей название Ас-Тархан (Хаджи-Тархан), оставил в 1333 г. арабский путешественник Ибн Баттути. Согласно его записям, Хаджи-Тархан являлся осенней резиденцией ханов Золотой Орды, и крупным торговым центром на пути из Персии и Индии в русские княжества и Европу. В 1395 г. по землям Золотой Орды прокатились орды Тамерлана, в результате город был разграблен и пришел в упадок. В 1456 г. Астрахань стала столицей Астраханского ханства, весьма слабого государства, населенного преимущественно кочевым татарским населением.

В 1556 г. Иван Грозный присоединил Астраханское ханство к России. После этого возникла необходимость удержать эти земли и «порубежный» город под своей властью, потому что и Крым,

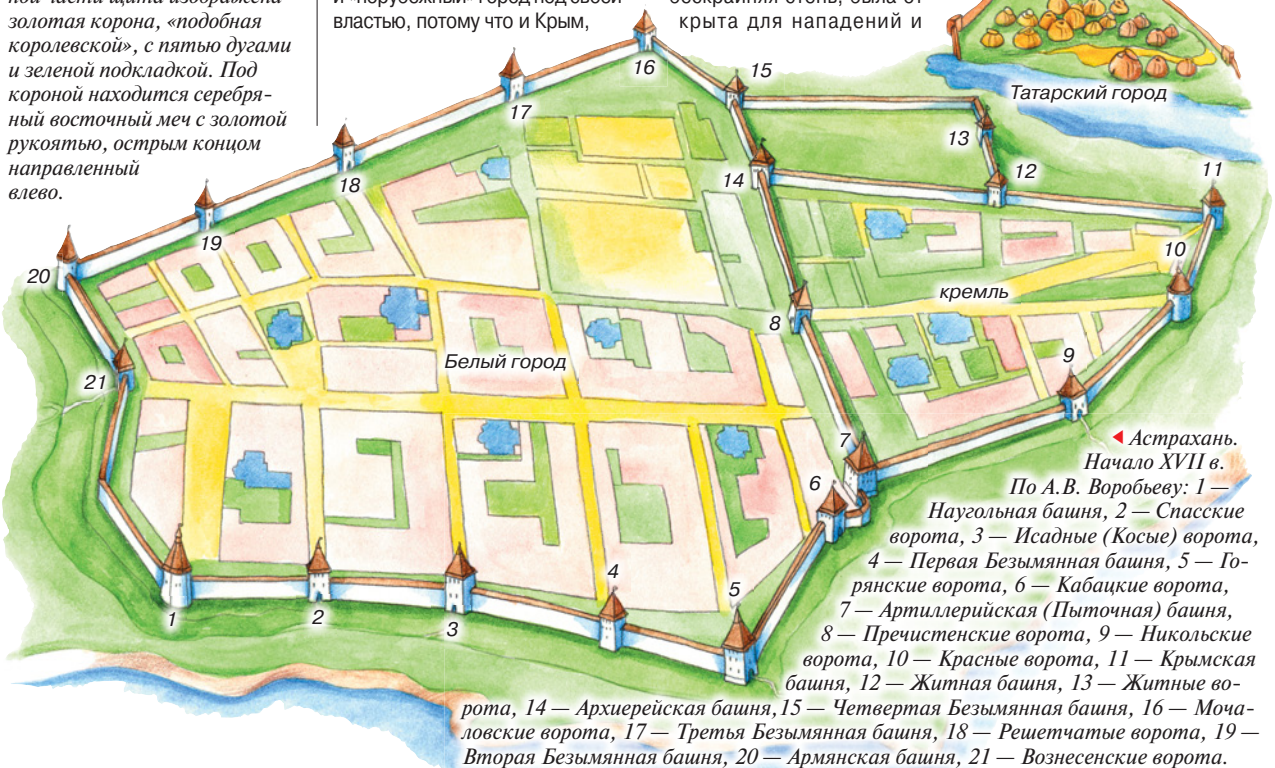
и Турция, и связанные с ними ногайские и астраханские князья стремились захватить их.

Старая Астрахань, расположенная на правом берегу Волги, к границам которой подходила бескрайняя степь, была открыта для нападений и

непригодна для обороны. В 1558 г. город был перенесен на другой, левый берег Волги, ниже на 12 км. Первый астраханский воевода И.С. Черемисинов оста-



▲ Современный вид Астраханского кремля. По А.В. Воробьеву.



▲ Астрахань. Начало XVII в.

По А.В. Воробьеву:

- 1 — Наугольная башня, 2 — Спасские ворота, 3 — Исадные (Косые) ворота, 4 — Первая Безымянная башня, 5 — Горяньские ворота, 6 — Кабацкие ворота, 7 — Артиллерийская (Пыточная) башня, 8 — Пречистенские ворота, 9 — Никольские ворота, 10 — Красные ворота, 11 — Крымская башня, 12 — Житная башня, 13 — Житные ворота, 14 — Архиерейская башня, 15 — Четвертая Безымянная башня, 16 — Мочаловские ворота, 17 — Третья Безымянная башня, 18 — Решетчатые ворота, 19 — Вторая Безымянная башня, 20 — Армянская башня, 21 — Вознесенские ворота.