

◀ *Схема Нижегородского кремля. Башни: 1 — Дмитриевская, 2 — Кладовая, 3 — Никольская, 4 — Коромылова, 5 — Тайницкая, 6 — Северная, 7 — Часовая, 8 — Ивановская, 9 — Белая, 10 — Зачатская (разрушена оползнем), 11 — Борисоглебская, 12 — Георгиевская, 13 — Пороховая, 14 — Отводная (сносена).*

▶ *Нижегородский кремль. Никольская башня.*



жителей, а еще большее число увели в плен. Эти набеги повторялись регулярно, и в 1392 г. ослабевший Нижний Новгород попал под власть Московского государства. Его князь Борис Константинович с женой и детьми был закован в цепи и отправлен в Москву, а великий князь московский Василий I назначил своим наместником в Нижний Новгород боярина Дмитрия Всеволожского. Вскоре после присоединения к Московскому княжеству Нижний Новгород стал опорным пунктом Руси в борьбе с Казанским ханством.

В 1505 г. Казанское ханство развязало новую войну. 40-тысячное войско Мухаммеда-Эмина и 20 тыс. их союзников — ногайских татар — в сентябре подошли к Нижнему Новгороду, сожгли посады и приступили к осаде кремля. Его оборону возглавил воевода И.В. Хабар-Симский. Положение защитников было критическим, но они сумели выдержать 30-дневную осаду. Мухаммед-Эмин отступил от города. В сентябре 1506 г. казанцы снова пытались взять Нижний Новгород, но после двухдневных боев отступили.

В 1506—1511 гг. по распоряжению Василия III на территории города был сооружен новый кирпичный кремль. Его ансамбль был построен по проекту итальянского архитектора Петра Фрязина (Пьер Франческо). Кремль получил вид неправильного девятиугольника, сильно вытянутого от севера к югу. Как следовало из

описания, «окружность его с лишком 1141 сажень, толщина стен везде около 1½ сажени, а высота неодинакова: со стороны Волги до 10 сажень, а с восточной стороны только до 2 сажень». Прямоугольные зубцы стен были украшены орнаментом в виде ласточкина хвоста, выложенным из кирпича, что свидетельствует об их явном подражании зубцам Московского кремля. Большие боевые окна в случае опасности закрывались специальными щитами со смотровыми щелями.

Участки крепостной стены со слабой естественной защитой, а также углы и повороты стены были укреплены мощными башнями. Первоначально кремль украшали 13 башен — крупных и более мелких, к середине XIX в. их осталось 12. Около стен, в местах, где они не были защищены крутыми естественными откосами, был выкопан глубокий ров с мостами у ворот.

В смутное время, когда над государством нависла смертельная опасность, а столица оказалась в руках интервентов, гражданин Нижнего Новгорода земский староста Кузьма Минин призвал народ спасти Москву: «Буде — нам похотети помочь Московскому государству, ино нам не пожалети животов своих, да только животов своих, ино не пожалети и двory свои продovati и жен и дети закладывать...» Так началось формирование народного ополчения под предводительством князя

Д.М. Пожарского. 27 октября 1612 г. Кузьма Минин и Дмитрий Пожарский во главе ополченцев торжественно вступили в Москву. Русское государство было спасено.

В 1635 и 1672 гг. кремль частично перестраивали. Наиболее сильным изменениям он подвергся в 1788 г. Были разобраны ветхие Духовская и Борисоглебская башни, зубцы с кремлевских стен сняты, а размер самого кремля был уменьшен.

Окончательное переустройство произошло с 1835 по 1841 гг., после посещения его императором Николаем I: некоторые ворота были заложены, а вместо них пробиты в стене новые, Часовая башня была переименована в Николаевскую.

С падением Казани Нижегородский кремль утратил свое военное значение, и в дальнейшем в нем размещались органы государственной власти.



▶ *Нижегородский кремль.*

◀ *Дмитровская башня и памятник Кузьме Минину.*



ВЕЛИКОМУ
ПАТРИОТУ
СЕМЛИ РУССКОЙ
КУЗЬМЕ
МИНИНУ

ЛЫСКОВО

Город расположен на берегу Волги (Чебоксарское водохранилище), в 90 км к юго-востоку от Нижнего Новгорода. Согласно материалам археологических раскопок, первоначально здесь находилось русско-мордовское поселение, возникшее в XII—XIII вв. В начале XVI в. с постройкой мощной Нижегородской крепости Русское государство приступило к целенаправленному усилению своих позиций на Волге. Наряду с устройством в лесах засек, охраной переправ и бродов через реки, во многих местах этих земель были срублены небольшие крепости, в которых в случае опасности укрывалось население, проживающее в радиусе нескольких десятков километров. В одну из

таких крепостей было также превращено и древнее поселение. При этом крепость получила название Лысково (или, как ее еще называли, крепость на Оленьей горе, от женского имени Олена), и впервые она упоминается в документах под 1411 г.

Лысковская крепость была срублена на мысу, образованном правым берегом Волги и реки Сундовик. С трех сторон естественной защитой крепости служили крутые берега высотой около 40 м. По кромке мыса был насыпан земляной вал высотой до 4 м и протяженностью более 2 км. На гребне вала располагался «острог сосновой и дубовой» — деревянная стена высотой до 5 м и 10 башен, в том числе 2 проездные. Общая высота проезжих башен достигала 12—13 м, а про-


► Средневековый русский воин. Современная реконструкция.



▲ Герб города Лысково представляет собой геральдический щит французской формы, горизонтально разделенный на два сектора. В верхнем секторе синего цвета размещен фрагмент герба Нижегородской области — шагающий красный олень. В центральной части нижнего сектора изображен проплывающий около стен древней крепости парусный корабль.

стых — около 10 м. Несколько позже у крепостных стен был вырыт ров, который был усилен «стоячим тыном» — частоколом, укрепленным на его дне. Через ров были перекинuty деревянные мосты, по которым дорога вела к воротам в проездных башнях.

В январе того же 1411 г. войско московского великого



▲ Спасо-Преображенский собор.

князя Василия Дмитриевича, находившееся в крепости, отбило здесь натиск отрядов болгарских и жуковинских князей. Однако осаждавшим удалось сломить сопротивление защитников. Падение Лысковской крепости и разгром московского войска привели к тому, что Нижний Новгород был взят без боя.

В 1536 г. войско казанских феодалов вторглось на территорию края и подошло к Лысковской крепости, в которой укрылось местное население. Не решившись с ходу штурмовать укрепления крепости, они расположились на ночлеге у ее стен. После того как об этом «воеводам великого князя Муромским и Новгородским весть пришла», русские войска



▲ Рубленая крепость Оленьей горы в XVII в. Рисунок-реконструкция.



▲ Фрагмент Лысковской крепости.

выступили из Муром и Нижнего Новгорода и разгромили татарские отряды.

До XVII в. на территории крепости проживали не только стрельцы гарнизона, но ряд гражданских лиц. В дальнейшем основная масса населения Лыскова жила уже вне крепости — на посаде за рекой Сундовик, на территории современного города. К середине XVII в. крепость потеряла свое

военно-стратегическое значение и пришла в упадок. В дальнейшем возникшее при крепости поселение, носившее одноименное название, успешно развивалось как торгово-промышленное село и уже в 1925 г. получило статус города. До настоящего времени в пригороде, на территории, занимаемой ныне колхозным полем, хорошо сохранились валы и рвы Лысковской крепости.



▲ Вид на Оленью гору со стороны Лыскова.



◀ Доспехи русского воина.



▲ Георгиевская церковь.



▲ Вознесенская церковь.

Оренбург

Город расположен в южном Предуралье, на реке Урал, близ впадения в нее реки Сакмара, в 1480 км к юго-востоку от Москвы. Первоначально был основан в 1735 г. как крепость у впадения реки Орь в реку Яик (современная река Урал). В 1740 г. город был перенесен на новое место — ниже по реке Яик, на Красную Гору с сохранением прежнего названия, а старый город был переименован в Орскую крепость (современный город Орск). Окончательный выбор местоположения крепости был сделан в 1743 г. На этот раз место выбрал один из «птенцов гнезда Петрова» И.И. Неплюев, моряк, дипломат и государственный деятель. 19 апреля этого года Оренбург был заложен «с надлежащим молебствием, также и с пушечно палбою» на высоком берегу



▲ Герб города Оренбурга был Высочайше утвержден 8 июня 1782 г. Он представляет собой геральдический щит французской формы золотого цвета, горизонтально рассеченный на два сектора голубой извилистой полосой, «показующей протекающую тут реку Урал». В верхнем секторе находится изображение орла, а в нижнем — голубого Андреевского креста, «в знак верности сего города». Андреевским крестом была отмечена доблесть гарнизона Оренбурга, оборонявшего город от попыток захвата войсками Е. Пугачева.

Яика, недалеко от впадения в него Сакмары, на месте Бердской крепости (основана в 1737 г.). Город на Красной Горе продолжил свое существование под названием Красногорская крепость (ныне село Красногор Саракташского района).

Крепость имела 10 бастионов и 2 полубастиона, оградой служил земляной вал, который был обложен камнями. Первоначально крепостной вал имел среднюю высоту более 3,5 м, но по низким местам он был выше, а по высоким — ниже. Вал опоясывался рвом глубиной до 4 м и шириной более 10 м. Со стороны Яика крепость оставалась несомкнутой, поскольку высокий крутой берег, высотой до 30 м

◀ Русский казак. Современная реконструкция.



Штокманский, IX — Никольский, X — Неплюевский, XI — Успенский, XII — Преображенский (полубастион).

◀ Карта современного города Оренбурга с нанесенными на нее контурами древней крепости. Бастионы: I — Нагорный (полубастион), II — Торговый, III — Бердский, IV — Провиантский, V — Воскресенский, VI — Губернский, VII — Галопеевский, VIII — Фон



▲ Водонапорная башня.

над уровнем воды, посчитали достаточной естественной защитой. С этой стороны позже построили только редант, просуществовавший недолго. В город вело четверо ворот. В основу плана застройки крепости легла прямоугольная сетка, что

усиливало ее оборонительные возможности. Количество пересекающих весь город улиц было сведено до минимума. В основном улицы перекрывались кварталами по две и три сразу. Это должно было облегчить локализацию прорыва, если неприятель



▲ *Никольский собор.*

попал в город. Главная причина такого своеобразного решения планировки основывалась на характерной особенности потенциального противника — кочевников. Основной силой их была конница, а действие ее в этих условиях существенно затруднялось.

Весной 1744 г. город стал центром вновь созданной Оренбургской губернии, а с 1748 г. военным

и административным центром Оренбургского казачьего войска. Благодаря своему выгодному расположению на пути из Европы в Азию Оренбург скоро стал крупным центром торговли. Мирная жизнь города была нарушена крестьянской войной под предводительством Е. Пугачева. 5 октября 1773 г. восставшие блокировали город, но его гарнизон отказался от предложения сдаться. Осада Оренбурга длилась почти полгода, но взять город повстанцам так и не удалось. Однако закончилась осада лишь после того, как правительственные войска разгромили пугачевскую армию под Татищевой.

В 1782 г. Оренбург становится центром Уфимского наместничества и одновременно резиденцией начальника Оренбургского края.

К 1862 г. Оренбург утратил свое военно-стратегическое значение. Крепость упразднили за ненадобностью, валы были срыты, а ров засыпан. В дальнейшем город развивался как торговый центр края.



▲ *Караван-сарай. В XIX в. служил своеобразной гостиницей для азиатских купцов.*



▲ *Мост через реку Урал в Оренбурге.*



▲ *Здание с часами является одним из символов современного города.*

Редант — военное полевое укрепление в виде рва, окопа, имеющего форму острого угла, выступающего в сторону противника.



▲ *Дореволюционное здание действующей пожарной части.*

Уфа

(Республика Башкортостан)

Город расположен в Предуралье, в долине реки Белая (приток Камы), при впадении в нее рек Уфа и Дема, в 1520 км к востоку от Москвы. Когда после падения Казанского ханства Башкирия добровольно вошла в состав Русского государства, башкиры обратились к Ивану IV Грозному с просьбой о защите

и строительстве на их землях укрепленных пунктов.

Летом 1574 г. отрядом русских стрельцов под руководством воеводы Ивана Григорьевича Нагого на высоком правом берегу реки Белой недалеко от устья реки Уфы была заложена крепость, получившая свое название


▼ Пустынная обсерватория.




▲ Реконструкция Уфимского кремля: 1 — Михайловская башня, 2 — Никольская башня, 3 — Наугольная башня, 4 — воеводский дом, 5 — приказная изба (канцелярия), 6 — Смоленский собор (без приделов 1679 и 1685 гг.), 7 — колокольня, 8 — хлебные склады, 9 — тюрьма.

по одноименной реке. Место для постройки было очень выгодно для обороны. На юге река Белая представляла для степняков почти непреодолимую преграду. С востока Уфу защищала река Сутолока, а с северо-востока — земляной вал и башни. Основу будущего города составлял четырехугольный кремль, стены которого были сооружены из поставленных вертикально огромных дубовых бревен, отчего башкиры прозвали Уфу Имэн кала (Дубовый город). Внутри кремля находились, помимо собора, несколько жилых кварталов, женский монастырь, каменное здание хранилища казны, провинциальная канцелярия, гауптвахта, винный склад и другие строения.

На протяжении XVII в. Уфа оставалась пограничной крепостью, выдвинутой далеко на юго-восток от



▲ Одно из первых изображений герба города Уфа в виде бегущей куницы встречалось в середине XVII в. на печати Уфимской приказной избы. Впоследствии герб претерпел некоторые изменения, но основным его элементом по-прежнему оставалась куница. Официально городской герб Уфы, который также до 1878 г. исполнял роль геральдической символики Уфимского наместничества, был Высочайше утвержден 8 июня 1782 г. Он представляет собой геральдический щит французской формы серебряного цвета. В центральной части щита изображена бегущая по зеленой земле куница.



▲ Красная кирпичная церковь в пригороде Уфы.

общей линии укреплений России, и служила опорным пунктом в защите государственных границ от набегов соседних коче-

вых народов. Кроме того, Уфа являлась центром управления Башкирией. Власть на месте осуществляла созданная еще в XVI в. Уфимская приказная изба, во главе которой стояли присылаемые из Москвы воеводы.

В начале XVIII в. из-за переноса государственных границ далеко на юго-восток Уфа как крепость начала терять свое прежнее стратегическое значение, но продолжала некоторое время играть роль центра Башкирии. В 1773—1774 гг. гарнизон Уфимской крепости при поддержке городских жителей в течение 4 месяцев удерживал осаду отрядов пугачевцев под командованием Чики (И.Н. Зарубина). При этом укрепления крепости сильно пострадали и больше не восстанавливались.




▲ Собор Рождества Богородицы.



▲ Мечеть «Ляля-Тюльпан».

► Памятник Салавату Юлаеву.




Саранск

(Республика Мордовия)

Город расположен на левом берегу реки Инсар (бассейн Волги), в 640 км к востоку от Москвы.

Был основан в 1641 г. как крепость на юго-восточной границе Русского государства, входящая в состав Атемарской засечной черты, позже переименованной в Саранскую. По наиболее распространенной версии, название города было образовано от мордовского слова «сара», что переводилось как осоковое болото, заболоченная пойма.

Возведением этой наиболее крупной крепости засечной черты руководил воевода Савва Козловский. Ее построили в районе важного узла дорог — Крымской (из Крыма в Казань) и Московской (из Астрахани в



Крестьянская война под предводительством Степана Разина (1670—1671) — война в России между войсками крестьян и казаков и правительственными войсками. Окончилась поражением восставших.

Москву). В плане крепость имела форму почти правильного прямоугольника: северная и южная сторона были по 240 м длинной, а восточная и западная — по 270 м. На углах были устроены земляные возвышения с башнями.


Деревянные стены крепости проходили по верху земляного вала высотой до 6 м, перед которым был ров глубиной до 4 м. Помимо четырех угловых глухих башен крепость имела еще три проездные: две на северной стороне и одну на южной.

К Саранской крепости было приписано значительное количество казаков, стрельцов, пушкарей, сторожей, живших ранее в крепостях Алатырь, Темников, Арзамас и др. Кроме того, в 1647 г. из Нижнего Новгорода на Атемарскую черту было направлено 150 стрельцов с «зельем

◀ Русский пеший воин. Современная реконструкция.



▲ Церковь Иоанна Богослова.




▲ Герб уездного города Саранска был утвержден 28 мая 1781 г. вместе с другими гербами Пензенского наместничества. Он представляет собой геральдический щит французской формы серебряного цвета. В центральной части щита изображена красная лисица и три черные стрелы над ней. Эта композиция подчеркивала, что охота является одним из главных занятий коренного населения.

и со свинцом», часть из которых разместились в Саранске. Таким образом, в 1666 г. гарнизон Саранской крепости насчитывал 560 служилых людей: пушка-

рей, пеших стрельцов и конных казаков. Им принадлежало около 5 тыс. десятин пахотной земли и более 7 тыс. десятин сенокосов.

Во время крестьянской войны под предводительством С. Разина Саранск стал одной из немногих крепостей, стоявших на территории Мордовии, гарнизон которых сохранил верность правительству. Утром 19 сентября 1670 г. восставшие подошли к городу. Их попытка без боя овладеть крепостью оказалась неудачной, и они пошли на штурм. Гарнизон





▲ Храм Казанской иконы Божией Матери.



▲ Вид на центральную часть Саранска.

Саранск упорно сопротивлялся, и отряду повстанцев пришлось бороться за овладение крепостью «с утра до вечера». За день мятежники дважды совершали приступы, но вынуждены были отойти. В то же время жители Саранска подняли восстание и, перебив гарнизон, сдали город. Воевода Саранска М. Вельяминов попытался спастись, спрятавшись в церкви, но восставшие нашли его и убили. В

течение 3 месяцев город был одним из основных оплотов разинцев. Сюда стекались новые силы, саранские кузнецы ковали новое оружие, чинили старое. Лишь 18 декабря крупный отряд под командованием полуголовы московских стрельцов Л. Изъедина вступил в Саранск.

Уже в XVIII в. Саранск утратил свое военно-стратегическое значение и со временем превратился в крупный торгово-промышленный город.



Тобольск

(Тюменская обл.)

Город расположен в центре Западной Сибири, в 250 км к северо-востоку от Тюмени.

Летом 1587 г. по указу царя Федора Ивановича на реке Иртыш, на древнем важнейшем пути из европейской России в Сибирь, был построен город Тобольск. Свое название он получил по расположению на реке Тобол, имя которой, по наиболее распространенным версиям, произошло либо от имени местного хана Тоболака, либо из названия его города Тобол-Тура.

В специализированной литературе мало информации об этапах строительства Тобольской крепости. Известно, что высадившиеся на берег Иртыша 500 казаков поставили небольшой острожек. В дальнейшем были возведены церкви Троицы и Вознесения, стены усилены, а территория крепости увеличена.

В 1594 г. Тобольск получил статус города и вышел из подчинения Тюмени. В 1596 г. ему

была передана печать всего Сибирского царства, и с этого времени он провозглашается фактической столицей Сибири. С конца XVI в. до XVIII в. Тобольск являлся главным военно-административным, политическим и церковным (в 1620 г. здесь была утверждена Сибирская епархия) центром Сибири. Кроме того, Тобольск, через который проходили торговые пути из европейской части России в Китай и Среднюю Азию, был также распределительным, таможенным центром, пунктом транзитной торговли и местом сбора ясака.

В 1594 г. первая, наспех срубленная крепость была заменена более мощным деревянным кремлем, а возникший у его стен посад был обнесен частоколом. Через 6 лет кремль отстроили заново. При этом его перенесли ближе к берегу Иртыша, на западную оконечность Троицкого мыса. Вслед за этим последовала новая перестройка города и расширение его острога.


Деревянный город очень часто страдал от пожаров. После пожара 1643 г. Тобольск практически полностью был перестроен заново. А в 1644 г. был поставлен новый рубленый кремль. Расширенный по



▲ Герб города Тобольска был утвержден 17 марта 1785 г. Он представляет собой геральдический щит французской формы синего цвета. В центральной части щита изображена золотая пирамида с воинской арматурой, со знаменами, барабанами и алебардами.

сравнению с прежним, он имел 9 башен. Был расширен и острог, который охватывал теперь весь верхний посад. В 1677 г. Тобольск и его укрепления опять почти полностью были уничтожены пожаром. После восстановления протяженность стен деревянного кремля достигла почти 550 м. По верху стен с внутренней стороны шли сплошные ходовые галереи, а снаружи выступы, приспособленные для прямого и навесного огня. Такое же устройство имели и башни. Большая часть башен располагалась с северной стороны, обращенной к торговой площади. Воротные башни — Спас-

ская и Троицкая — находились против главных продольных улиц посада, ведущих к острогу. Главной из них была Спасская, наиболее высокая, с государственной эмблемой и курантами. У южной стены кремля, над обрывом, стояли Приказная палата и Вознесенская церковь, а в глубине кремлевского двора — воеводские хоромы со множеством служебных и хозяйственных построек. Здесь же, в кремле, под защитой его стен, в погребках хранилось наиболее



▲ Сохранившиеся стены и башни Тобольского кремля.

► Современная реконструкция царского одеяния.

