



▲ *Храм Рождества Пресвятой Богородицы в Коренной пустыни.*



▲ *Крепость Курск.*

менявший крепостной ров. Над берегом реки Тускарь возвышались еще 2 башни, одна из которых была проездной. Южную стрелку мыса защищал земляной бастион, называвшийся Белград. Внизу, близ устья Кура, его земляные стены были облицованы камнем. Дополнительно в самой крепости располагался Знаменский монастырь с высокой каменной стеной, который являлся мощным оборонительным сооружением.

О значимости Курской крепости говорит тот факт, что в первой половине XVII в. по численности гарнизона она значительно превосходила другие города юга России. Так, например, уже в 1616 г. в курском гарнизоне насчитывалось свыше 1,3 тыс. человек.

В 1612, 1616 и 1634 гг. Курск мужественно выдержал жесточайшие осады польско-литовских интервентов, оказав тем самым ощутимую помощь освободителям Москвы. Неоднократно нападали на город крымские татары,

► *Знаменский собор.*

ногайцы, но при этом крепость так и не была взята.

В 1708 г. Петром I было введено новое территориальное деление России на губернии. В этом же году Курск был приписан к


Киевской губернии, а в 1727 г. — к Белгородской губернии.

После большого пожара, опустошившего Курск в 1781 г., был принят новый генеральный

план строительства города. Однако к этому времени крепость уже утратила свое военно-стратегическое значение и больше не восстанавливалась.



▲ *Дом бывшего Дворянского собрания.*



# Воронеж

Город расположен на границе Среднерусской возвышенности и Окско-Донской равнины, на юге зоны среднерусской лесостепи, по берегам реки Воронеж, в 12 км от ее впадения в Дон.

Официальным рождением города считается 1586 г., когда на месте древних поселений была воздвигнута деревянная крепость. Свое название она получила по реке Воронеж. Воронеж стал одним из первых южных укрепленных городов в конце XVI в., защищающих государство от набегов в придонских степях.

В 1590 г. Воронежская крепость была разрушена каневскими черкасами. Согласно древним записям, их предводитель завладел крепостью хитростью, сообщив воронежскому воеводе, что привел отряд для совместных действий против татар и турецкой крепости Азов. Черкасов впустили в город, а ночью они устроили страшный погром. Город был полностью сожжен, воеводу и многих людей убили.


► Памятник Петру I в Воронеже.

На восстановление крепости ушло целых 4 года, но зато она получила два пояса укреплений. Внутри крепости разместился детинец, имеющий в плане неправильный четырехугольник. Его стены были срублены из дуба, достигали в высоту 6 м и имели 3 проездные башни. Внешний пояс укреплений охватывал практически всю территорию города и имел протяженность почти 2 км. По некоторым данным, его рубленые стены были усилены 18 глухими и 7 проездными башнями. Стены были окружены рвом



глубиной около 4 м. К концу XVII в. Воронеж утратил свои оборонительные функции.

◄ Один из первых гербов города Воронежа был Высочайше утвержден 23 сентября 1881 г. Он представляет собой геральдический французский щит красного цвета. Слевой стороны щита изображена золотая гора, на которой лежит горловиной вниз серебряный кувшин, изливающий серебряную воду. Щит увенчан золотой башенной короной с тремя зубцами и окружен двумя золотыми колосьями, соединенными красной Александровской лентой.



▲ Храм Всех Святых.



▲ Воронеж (на переднем плане Петровский остров). Гравюра. XVIII в.



▲ Успенский собор.



◀ Ильинский храм.

# Елец

(Липецкая обл.)

Город расположен по берегам реки Сосна (правый приток Дона), в 78 км к западу от Липецка.

По некоторым данным, поселение было основано в 986 г. при киевском князе Владимире Святославиче, после двух его походов на вятичей в верховья Дона и Оки, а как город впервые упоминается в Никоновской летописи за 1146 г.: «Князь же Святослав Ольгович иде в Резань и быв во Мченске, и в Туле, и в Елце, и в Пронске и приде в Резань на Оку». Тогда он представлял собой укрепленный пункт для защиты русских земель от кочевников-степняков. Название поселения произошло от древнерусского слова «елец», обозначающего дубовый или еловый лесок, заросль, рощу.

Ко времени первого летописного упоминания Елец уже был центром удельного княжества, находившегося в вассальной зависимости от черниговского князя. В конце XII в. Елецкое княжество вошло в состав Рязанского.

Будучи пограничным городом, Елец неоднократно подвергался нападению и разорению. В 1156 г. был сожжен половцами. Зимой 1237—1238 гг. разрушен войсками Батые, в 1316 г. разграблен и сожжен ханом Узбеком, в

1365 г. — ханом Тегеем. В 1380 г. войска Мамаю уничтожили город, но елецкий князь Федор со своей дружиной успел уйти к Коломне, где соединился с войсками Дмитрия Ивановича. 8 июля 1395 г., после отказа ельчан сдать город добровольно, до основания разрушен и сожжен войсками Тимура. В дальнейшем татары еще не раз полностью уничтожали город, убивали и уводили в плен горожан, но каждый раз он вновь восстанавливался и заселялся.

В 1483 г. Елец и окружающие его земли отошли к Московскому государству, а елецкие князья и правители с тех пор поступали на службу к московскому государю. К концу XVI в. город был превращен в мощный сторожевой пункт на юго-восточных рубежах Русского государства. Работами руководили воеводы А. Звенигородский и И. Судаков (Мясной). Крепость построили на высоком скалистом плато над рекой Сосной между речками Лучек и Елец. Она была огорожена искусственным земляным валом высотой до 6 м, по верху которого проходила деревянная стена с башнями: 8 глухих и 4 проездные. Крепостная стена шириной до 3 м представляла собой последовательную цепь «тарасов». Перед валом был выкопан ров. К крепости примыкал



◀ Первый официальный герб уездного города Елец был Высочайше утвержден 16 августа 1781 г. Он представляет собой геральдический щит французской формы серебряного цвета. В центральной части щита, на фоне зеленой ели, изображен красный олень, шагающий по зеленому полю. По некоторым сведениям, герб повторяет сюжет герба Елецких полков из Знаменного гербовника 1730 г.




▲ Церковь Рождества Богородицы.





▲ 10 руб. — памятная монета из цикла «Древние города России». 2011 г.

▶ Вознесенский собор — главный православный храм города Ельца.



▲ Церковь Покрова Пресвятой Богородицы. Построена в середине XIX в.

посад, который также был защищен деревянными стенами с башнями и рвом. Елец заселялся служивым и ремесленным людом. Вокруг крепости и посада застраивались слободы. Вдоль Лучка и Сосны возникли Стрелецкая, Городовых вортников, Пушкарская, Старая Ямская, Александровская слободы.

В 1618 г. к Ельцу подошли отряды малороссийского гетмана Конашевича-Сагайдачного. Ельчане заперлись в крепости и героически отбивали приступы. обороной руководил воевода Андрей Богданович Полев. Видя, что силой город не взять, запорожцы пошли на хитрость. Они сняли осаду и сделали вид, что

отступают. Не очень искушенный в военных делах Полев приказал преследовать противника и «со всеми людьми из города вышел». Увлеченные преследованием ельчане отделились от города, а в это время отряд казаков, сидевший в засаде, ворвался в беззащитный Елец. Город был разорен и сожжен, при этом значительная часть его крепостных сооружений была разрушена и больше не восстанавливалась.

«Тарас» — сруб из дубовых бревен, засыпанных внутри землей.




# Орел

Город расположен в пределах Среднерусской возвышенности, на берегах Оки и ее притока Орлик, в 380 км к юго-востоку от Москвы.

Он был основан царем Иваном IV Грозным в 1566 г. как крепость для защиты южных границ Московского государства. Свое название он получил по расположению при впадении в Оку реки Орел.

В 1571 г., несмотря на то что Орел находился в тылу, прикрытый Ливнами, Курском и Кромами, он был почти полностью разрушен татарскими ордами Девлет-Гирея. После этого крепость была восстановлена, укреплена «более прежнего» и стала центром обширного Орловского уезда. В пору Смутного времени в 1611 г. город Орел был razoren, а в 1615 г. практически полностью разрушен отрядами польских интервентов под командованием А. Лисовского. После этого город более 20 лет находился в развалинах, а все его жители разбрелись по окрестным селам. Только в 1636 г. Орловская крепость была восстановлена. Она состояла из двух частей:



◀ 16 августа 1781 г. губернский город Орел получил свой первый Высочайше утвержденный герб. Он представляет собой геральдический щит французской формы синего цвета. В центральной его части изображен белый трехбашенный город, стоящий на зеленом поле. На центральной башне, с воротами, восседает черный одноглавый орел с золотой короной на голове.



▲ Внутренний вид Орловского кремля — Рубленого города. В самом центре, за тюремным строением и крепостной стеной, возвышаются шатры и главы Богоявленского монастыря. Реконструкция В.М. Неделина.



▲ Стела на месте основания города в честь его 400-летия.



▲ Николо-Песковская церковь.




▲ Современный Орел. Александровский мост и здание центрального банка.


рубленого дубового «города», обнесенного деревянными стенами, усиленными 13 башнями, 4 из которых были проездными, и посада, окруженного земляным валом с башнями, тыном и надолбами. До 1702 г. Орловская крепость выполняла функции южного форпоста, а затем утратила военное значение.




▲ Орловский кремль в XVIII в. Реконструкция В.М. Неделина.



▲ Собор Архангела Михаила.



▲ Церковь Смоленской иконы Богоматери.



▲ Река Орлик.



▲ Успенский монастырь.


# Белгород

Город расположен на южной окраине Среднерусской возвышенности, на правом берегу реки Северский Донец (правый приток Дона).

Ранее считалось, что он был построен в 1593 г. (в некоторых источниках встречается дата 1596 г.) князьями М. Ноздревым и А. Волконским, по приказу царя Федора Ивановича, для защиты Муравского шляха — кратчайшего пути из Крыма в Москву — от частых набегов крымских татар. Однако на основании археологических исследований был сделан вывод, что городище, на котором стоит современный Белгород, возникло еще в X в., а точнее в 995 г. По этой же версии основателем городища стал князь Владимир. Таким образом, Белгород приобрел тысячелет-

▼ *Памятник князю Владимиру, основателю городища, на котором стоит современный Белгород.*

Белгород



*Курской губернии. Сверху щит увенчан серебряной башенной короной с трех зубцах — символом уездного города. За щитом размещены два накрест положенные золотые молотка, соединенные Александровской лентой, что относилось Белгород к промышленному городкам.*

*Следует добавить, что впервые символы белгородской эмблемы — лев и парящий над ним орел — появились на знамени Белгородского армейского пехотного полка еще в 1712 г. и были утверждены Петром I в ознаменование заслуг Белгородского пехотного полка в Полтавской битве: лев изображал поверженную Швецию (изображение льва присутствовало на королевском знамени Карла XII), а орел — Россию, так как он был изображен на знамени царя Петра I.*

нюю историю и официально отметил эту дату в 1995 г.

Город-крепость получил название по своему географическому положению — определение «белый» было связано с цветом грунта скалистой меловой Белой горы, на которой он был построен и в результате возвышался почти на 60 м. С востока доступ к крепости преграждали воды Северского Донца, с юга и севера — глубокий овраг. С западной стороны к горе вплотную примыкал лес.

Первоначально основу крепости составлял четырехугольный кремль с проездными и глухими башнями. Крепостные стены, длина которых доходила до 1 км, находились на земляном валу, покрытом обожженной глиной. Перед стенами был вырыт ров глубиной до 2 м. Так как все вырытые в крепости колодцы плохо наполнялись водой, были сделаны 2 тайника: один вел к Северскому Донцу, другой — в овраг на берег ручья Ячнев Колодезь.

В начале XVII в. гарнизон Белгорода неоднократно отбивал нападения отрядов татар, но в 1612 г. город был захвачен и сожжен черкасами под командованием князя Лыки Лубенского.

◀ *Герб города Белгорода образца 1893 г. представляет собой щит голубого цвета, на котором размещено изображение золотого льва с красными глазами и языком. Сверху над его головой парит серебряный орел с золотым клювом, глазами и когтями. В правом верхнем углу щита, в так называемой вольной части, расположен герб*



▲ *Храм Архангела Гавриила.*

защитники острога размещались преимущественно в башнях. Всего по стенам и башням города располагалось 2 полуторные пищали, 3 Александрийские пушки, 2 железные скорострельные пищали, 3 тюфяка, 4 полковые пищали, в том числе 1, установленная на походном станке и предназначенная для огневого поражения противника в случае его прорыва через городские укрепления, а также 6 крупных пищалей. Расположение башен примерно через 80 м друг от друга и наличие перед острожной стеной рва делало оборону достаточно эффективной.

Мощные укрепления Белгорода сделали его главным военно-административным пунктом на южной границе Русского государства. В 1633 г., во время Смо-

Вновь отстроенная крепость разместилась на левом, низменном берегу реки Северский Донец. Она имела форму трапеции и состояла из детинца, защищенного рублеными стенами и 8 дубовыми башнями высотой более 3,5 м. Несколько позже с северной стороны детинца был пристроен треугольный острог, укрепления которого насчитывали 15 деревянных башен, 3 из которых — Вожевская, Разуменская и Донецкая — были проездными. В случае нападения противника



▲ *Исторические места современного Белгорода, расположенные на правом берегу реки Северский Донец.*



ленской войны, город подвергся нападению 5-тысячного отряда украинских казаков-черкас под командованием полтавского полковника Якова Острянина. Противнику не удалось взять крепость с ходу, и только после месячной осады они решились на повторный штурм. Гарнизон Белгорода, численность которого к этому времени составляла около 2 тыс. человек, отбил его. Противнику был нанесен настолько большой урон, что Острянин был вынужден снять осаду и увести остатки своего отряда в пределы Речи Посполитой.

▼ Смоленский собор.

На протяжении XVII в. Белгородская крепость несколько раз перестраивалась. В окончательном варианте она состояла из двух островов — деревянного и земляного. Деревянный острог назывался Белгород Меньшой. Он имел 4 проездные и 7 глухих башен и дубовые стены протяженностью более 1 км. С востока к Белгороду Меньшому примыкал земляной острог, называвшийся Белгород Большой. На его территории размещались 2 монастыря, 9 церквей и 353 двора служилых людей.


В 1658 г. на территории города был сформирован Белгородский полк, успешно действовавший против польских и турецких войск

на Украине, в Северной войне и в других военных кампаниях. Однако в начале XVIII в., после присоединения Украины, стратегическое значение Белгорода значительно уменьшилось. Вскоре после завоевания Крыма и присоединения к России Новороссийского края в 1785 г. город окончательно



▲ В наши дни в предгорье Белой горы ведется добыча мела.

утратил свое военно-стратегическое значение и был исключен из числа действующих крепостей.



# Ярославль

Город расположен на Волге, в 280 км к северо-востоку от Москвы.

В 1010 г. ростовский князь Ярослав Владимирович (позднее его стали именовать Мудрым), стремясь обезопасить подступы к одному из крупнейших городов — Ростову, основал при слиянии реки Которосль с Волгой город-крепость и назвал его «во свое имя». В летописи «Ярославий город» впервые упоминается в 1071 г. Благодаря выгодному в военном отношении географическому положению — крутые высокие берега Волги и Которосли и глубокий Медведицкий овраг образовывали естественно защищенный мыс — город вскоре завоевал себе славу неприступной крепости.

До 1218 г. Ярославль выполнял роль сторожевого пункта на границе обособившегося Ростово-Суздальского княжества, а затем стал «стольным градом» самостоятельного удельного Ярославского княжества. К этому времени город сильно разросся и раскинулся далеко за пределы крепости. Возникший у ее стен посад вдоль Которосли, а также с напольной стороны был защищен тыном. Несмотря на огромный урон от пожара в июне 1221 г., город продолжал развиваться. С запада роль форпоста взял на себя Спасский, а с севера — Петровский монастыри.



▲ Крепостные стены Спасо-Преображенского монастыря.



▲ Герб Ярославля был Высочайше утвержден 20 июня 1778 г. Он представляет собой геральдический щит французской формы серебряного цвета. В центральной части щита изображен черный стоящий медведь, держащий на плече золотую секиру. Медведь попал на герб города по легенде об убитой Ярославом Мудрым медведице, которая напала на него в этих местах.

Развитие города и всего княжества было остановлено монголо-татарским нашествием. Как и многие другие русские города, Ярославль в 1238 г. был сожжен дотла, «а людей иссекоша», но вскоре отстроен вновь.

В 1463 г. Ярославское княжество вошло в состав объединенного Московского княжества, где ему была отведена почетная роль «государевой отчины» — до XVI в. московские цари в духовных грамотах завещали город с волостями прямым наследникам престола. Сюда в случае опасности перевозили государственную казну, а в годы польско-литовской интервенции Ярославль несколько месяцев даже являлся столицей государства.

В начале XVI в. город занимал значительную территорию, но два последовавших практически один за другим пожара дотла уничтожили его. После второго пожара 1536 г. Елена Глинская повелела восстановить Ярославль и его укрепления. Новая крепость была обнесена земляным валом и глубоким рвом. Защищенный валом посад стал



Перуном. Нынешняя церковь Ильи Пророка стоит к северу от древней, Ильинско-Тихоновской.

называться Земляным городом, а окруженный деревянными стенами кремль на Стрелке — Рубленным городом.

Благодаря своему выгодному географическому положению в XVII в. Ярославль становится важным пунктом торговых связей централизованного Русского государства со странами Востока (по Волге) и Европы (через Архангельск). В этот период богатая городская казна позволила провести очередную существенную модернизацию городских укреплений. В частности, посад был обнесен деревянными стенами. На валах, а также по берегам Волги и Которосли вокруг Земляного города возвели рубленые стены протяженностью почти 3 км, усиленные 4 проездными и 20 глухими башнями. Еще 12 башен, в том числе 2 проездные, и стены протяженностью 1,3 км построили вокруг Рубленого города.

События Смутного времени показали, насколько своевременными оказались меры по укреплению обороноспособности города. В 1609 г. отряды польско-литовских интервентов осадили его, но хорошо укрепленный Ярославль устоял. Спалив два монастыря и разорив окрестные слободы, противник вынужден был отступить. Уже в 1612 г. Ярославль стал местом сбора народного ополчения под руководством К.М. Минина и Д.М. Пожарского. Здесь же был создан общероссийский правительственный орган «Совет всей земли». Кроме того, город поч-

◀ По преданию, Ярослав Мудрый заложил город в Ильин день. Первая церковь города носила имя Ильи Пророка, которого древние славяне ассоциировали с

ти 4 месяца являлся временной столицей Русского государства. Кстати, за активную деятельность в сплочении русских сил в период Смутного времени Ярославль получил право беспрошленной разработки и перевозки камня и строительного леса.

В 1658 г. очередной сильнееший пожар практически полностью уничтожил деревянные

▼ Памятник Ярославу Мудрому.

