



▲ *Князь Ярослав Ярославич в Новгороде.*

литовских союзников, заключил с Москвой невыгодный мир.

В 1387 г. была значительно усилена юго-восточная сторона крепости: «около валу рубиша кожух и землю насыпаша. Того же лета и ровь копаша глубле человека». Три года спустя вблизи церкви святого Василия были сооружены крепостные ворота. Но наибольшей модернизации



▲ *Путевой дворец.*



▲ *Вид на женский монастырь святой Екатерины в Твери.*

укрепления Твери подверглись в 1394 г. Как сообщает летописец, князь Михаил «ветчаную стену у града Твери повеле рушити, да туде брусъем рубити; и на другое лето кончаша». В конечном итоге центральную часть города опоясывал земляной вал, на котором возвышались бревенчатые стены с боевыми башнями. Крепость имела трое ворот: Владимирские (выходившие на северо-восток), Тьмацкие (расположенные со стороны реки Тьмаки) и Волжские (на северо-западе). По бокам каждой из воротных башен находились стрельницы, предназначенные для защиты наиболее уязвимых участков обороны. Кроме того, своеобразную роль сторожей Тверской крепости выполняли монастыри — Федоровский на северо-западе и Отрочь на востоке. Первый из них был основан в том же 1394 г., располагался рядом с кремлем, на острове в устье Тьмаки, и контролировал вход в нее со стороны Волги.

Другой, возникший несколько раньше, стоял в отдалении от кремля, у устья Тверцы, и держал под наблюдением выход из нее в Волгу.

Почти до конца XV в. Тверь соперничала с Москвой за лидерство в объединении русских земель, пока Тверское княжество не было насильно присоединено к Московскому государству. В 1485 г. московские войска осадили Тверь. Последний тверской князь Михаил Борисович бежал в Литву, а оставшиеся в городе бояре открыли ворота московскому князю. До 1490 г. город являлся уделом сына Ивана III Ивана Ивановича, а затем им стали управлять великокняжеские наместники.

К XVII в. тверская крепость полностью утратила свое стратегическое значение. Тем не менее в Смутное время ее укрепления неоднократно приходилось испытывать на себе удары врагов. В 1606 г. отряд польско-литовских интервентов подошел к Твери, но получил мощный отпор от ее защитников. В 1609 г. последовало новое нападение. На этот раз «литовским людям» удалось ворваться в город и даже захватить кремль. Но вскоре Тверь была отбита у захватчиков подошедшими из Великого Новгорода войсками М.В. Скопина-Шуйского.

В последний раз об оборонительных сооружениях Твери вспомнили в период Северной войны. В связи с тем,



▲ *Шлем русского воина. XII в.*

что не исключалась возможность наступления шведов в этом направлении, по указу Петра I оборонительные сооружения крепости были насколько возможно отремонтированы и приведены в боеспособное состояние.



▼ *Литовский воин. Современная реконструкция.*

# Тамбов

Город расположен в центральной части Окско-Донской (Тамбовской) равнины, в 480 км к юго-востоку от Москвы.


Был основан 17 апреля 1636 г. на топких лесистых берегах Цны, в том месте, где сливается с ней речка Студенец. В этих местах по указу царя Михаила Федоровича стольник и воевода Роман Боборыкин начал строительство города-крепости для защиты Московского государства от кочевников. По наиболее распространенной версии, в своем названии город имел корень мордовского слова «тонбо», обозначающего омут или топкое место.

С востока крепость прикрывали воды реки Цна, с севера — Студенец, а с юга и запада защитой служил ров, заполненный водой. Она состояла из двух частей: кремля и острога. Кремль в плане имел вид неправильного четырехугольника, был обнесен рубленной стеной высотой 6 м и протяженностью более 1,2 км, усилен 12 деревянными башнями, 3 из которых были проездными. Главной являлась проездная Московская башня высотой 51 м. Острог примыкал к кремлю с юга


► *Русский пеший воин. Современная реконструкция.*



▲ *Михаил Федорович Романов (1596—1645) — первый русский царь из династии Романовых (с 1613 по 1645 г.).*



▲ *Герб Тамбова был утвержден 16 августа 1781 г. Он представляет собой геральдический щит французской формы голубого цвета. В центральной части щита изображен стоящий на зелено-желтом холме золотой улей, а над ним три золотые пчелы как символ трудолюбия и бортного промысла (пчеловодства), которым с давних пор занимались жители Тамбовского края.*



▲ *Спасо-Преображенский собор.*





▲ *Храм Казанской иконы Божией Матери.*

и запада. Его деревянные стены имели протяженность более 1,7 км, были усилены 12 деревянными башнями, 4 из которых были проездными.

По мере продвижения границ Русского государства на юг Тамбов к концу XVII в. утратил свое военно-стратегическое значение и дальше развивался как центр аграрного района.

► Тамбовский Вознесенский женский монастырь.



# Брянск

Город расположился по берегам реки Десна, в месте впадения в нее реки Болва. Принято считать, что он был основан в 985 г. как укрепленное славянское поселение, игравшее роль перевалочной и опорной базы во время походов киевского князя Владимира на хазар и волжских татар.


Впервые упоминается в летописи в 1146 г. под названием Добрянск. В этот период встречаются также следующие написания названия: Дьбрянск, Бряньск и Дебрянск. По мнению историков, первичными следует считать формы написания с начальным «де», образованные от древнерусского «дѣбрь», «дѣбрь», «дѣбрь» — горный склон, ущелье, долина, поросшие лесом, лес. В дальнейшем употреблении названия начальный слог был окончательно утрачен, и уже в начале XIV в. город упоминается только как Бряньск, а позже Брянск.

Город был выстроен на высоком правом берегу Десны, на Покровской горе, которая почти на 50 м возвышалась над уровнем реки. Основу крепости составлял треугольный в плане рубленый детинец. К нему примыкал город трапециевидной в плане формы, обнесенный дубовыми стенами. Оборонную мощь крепости дополняли 15 деревянных башен. С напольной стороны город защищали

ров и вал. С юга и запада естественной преградой служили крутые береговые склоны Десны и Верхнего Судка.

Первоначально Брянск входил в состав Черниговского княжества. С 1252 г. приобрел статус стольного города удельного Брянского княжества, основанного в 1246 г. князем Романом Михайловичем, перенесшим сюда свою столицу из Чернигова, разоренного полчищами хана Батыея. В годы правления князя Романа город был превращен в политический, экономический и духовный центр княжества. Впоследствии Брянск отошел сыну князя Романа Олегу, известному по походу на литовцев в 1275 г. После него брянскими землями правили князь Василий Александрович, умерший в 1314 г., Святослав, с которым вел борьбу Василий Александрович, Дмитрий Александрович, брат Василия, Глеб Святославович, убитый брянцами в 1340 г., и Василий, князь Смоленский.

Эти длящиеся более ста лет войны, смуты и междоусобная борьба значительно подорвали бы-

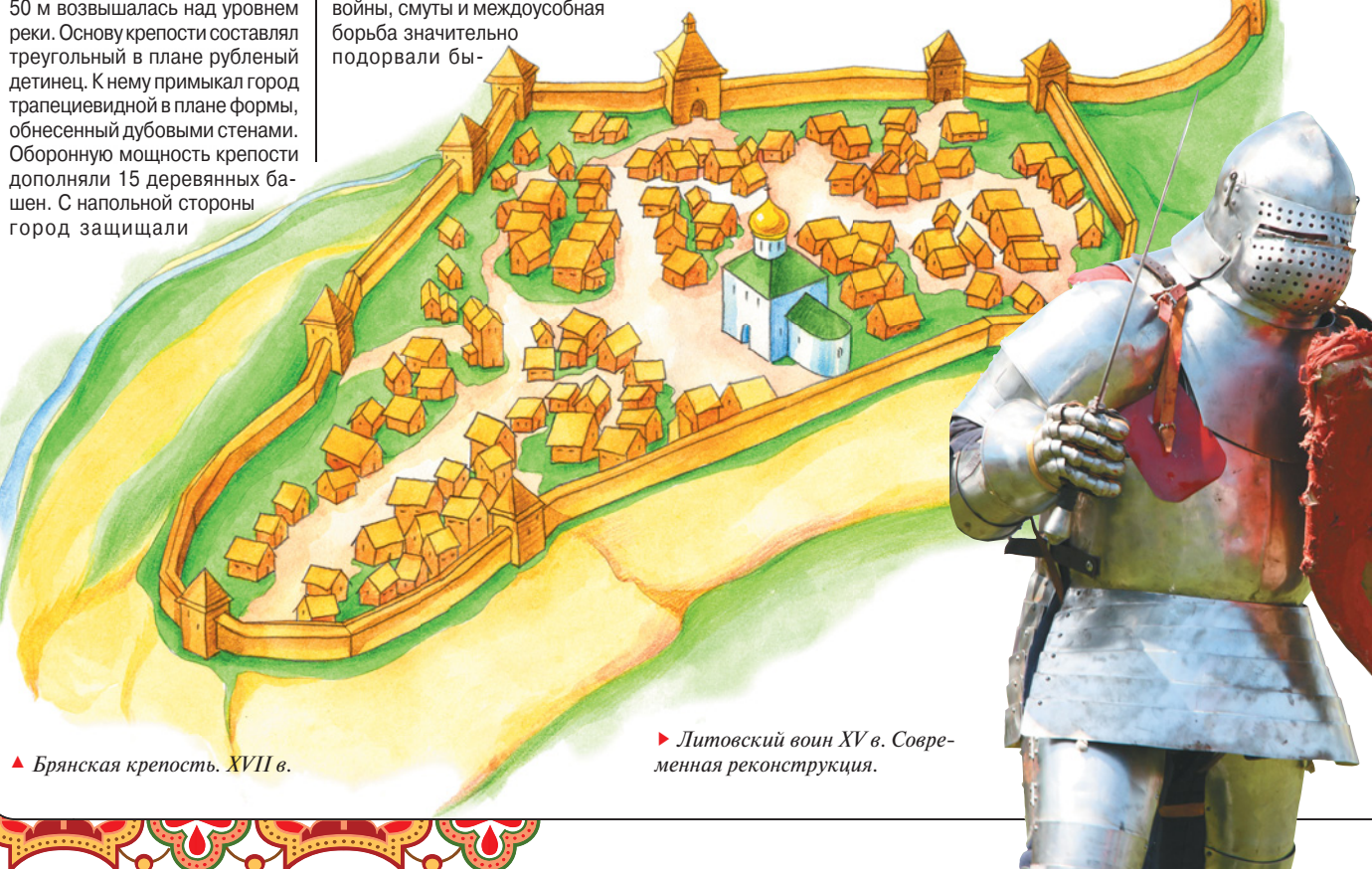


Первый исторический герб города Брянска был Высочайше утвержден 16 августа 1781 г. вместе с другими гербами городов Орловской губернии. Он представляет собой геральдический щит, в красном поле которого изображена золотая мортира — артиллерийское орудие с коротким стволом для навесной стрельбы, предназначенное в основном для разрушения особо прочных оборонительных сооружений. С двух сторон мортиры изображены ядра (бомбы) натурального цвета, уложенные пирамидами. В целом герб Брянска отмечал заслуги города в производстве оружия и защите государства.

лую славу Брянского княжества. В 1356 г. Брянск был захвачен великим литовским князем Ольгердом. После этого он почти полтора века находился под властью Великого княжества Литовского.

3 мая 1500 г. русские войска подошли к городу и практически без боя овладели им. Жители Брянска

присягнули на верность Русскому государству. В 1503 г., после окончания войны Ивана III с Литвой, северная часть Брянского княжества окончательно вошла в состав Московского государства. С этого времени Брянск становится важным городом-крепостью на юго-западных рубежах государства.



▲ Брянская крепость. XVII в.

► Литовский воин XV в. Современная реконструкция.



▲ Пушки Брянского арсенала.

Особенно сильно Брянск пострадал в Смутное время. В 1608—1615 гг. город многократно подвергался нападениям польских отрядов, но оставался неприступным. В 1654 г. он все-таки был захвачен войсками польского короля Казимира и практически полностью разрушен. Крепость восстановили в 1660 г. и одновременно с северо-запада к ней пристроили еще одну, поставленную на месте прежнего острога.

В 1664 г. город вновь был захвачен. На этот раз польская армия действовала совместно с татарами. Было очевидно, что старые укрепления города были уже не в состоянии исполнять возложенные на них функции. Поэтому в срочном порядке были приняты меры по восстановлению и усилению Брянской крепости. К концу XVII в. Брянск окружали рубленые

► Спасо-Грбовская церковь.

► Юбилейная монета Банка России. 10 рублей. Брянск.



дубовые стены, протяженность которых доходила до 1 км, а высота — до 10 м. Их усиливали девять башен высотой около 20 м. Две башни были проездными. Вторая, более новая крепость, имела деревянные стены с семью башнями высотой до 17 м. Перед крепостью был насыпан высокий земляной вал протяженностью 950 м, на котором установили два небольших бастиона, вооруженных пушками.

После Андрусовского перемирия 1667 г. Брянская крепость стала постепенно утрачивать свое оборонное значение, однако в период Северной войны по указу Петра I была снова приведена в боевую готовность, но оказалась невостребованной. После этого крепость окончательно утрачивает свою оборонительную роль.

# Почеп


## (Брянская обл.)

Первое упоминание о городе относится к 1500 г. и встречается в «Краткой Волинской летописи». Долодлинно известно, что он был построен на месте древнего поселения (находится в древней части города), расположенного на пути сбора дани киевскими князьями с племенных союзов северян, радимичей и вятичей.

Место, на котором в те далекие времена появилось поселение, было удобным с военно-стратегической точки зрения. Сама природа создала здесь условия защиты от врагов: кру-

гом непроходимые леса, топкие болота, с одной стороны река Немига с ключевой водой, с другой — полноводная Судость (приток Десны).

В апреле 1500 г. к Ивану III прислали «бить челом» князь Семен Иванович Можайский-Стародубский и князь Василий Иванович Шемячич, чьи земли находились под властью Великого княжества Литовского, чтобы «государь их пожаловал, взял к себе и с вотчинами». Так Брянские земли, а с ними и Почеп, отошли к Москве. Находясь в 84 км к юго-западу от Брянска, город-крепость Почеп длительное время защищал западные



▲ План Почепской крепости. 1708 г.



▲ Воскресенский собор в Почепе.



▲ Александр Данилович Меншиков (1673—1729) — российский государственный и военный деятель, сподвижник и фаворит Петра Великого, владелец Почепа.

Почеп



◀ Славянские рыцарь. Современная реконструкция.



▲ *Петр Андреевич Клеймихель (1793—1869) — русский государственный деятель, граф, строитель Николаевской железной дороги, владелец Почеп.*

границы вначале Московского, а затем и Русского государства. В 1535 г. на город напал польский отряд гетмана Яна Тарновского. Жители сами сожгли посад и укрепления и ушли из города. В этом же году русские войска отбили город, после чего крепость была вновь отстроена.

На протяжении XVI в. Почеп являлся одной из сильных сторожевых крепостей. А с 1571 по 1598 г. он входил в оборонительную линию, охранявшую юго-западные рубежи Русского государства. Эта засечная черта начиналась в Калуге и шла через Серпейск на Брянск, Почеп, Стародуб. Охрану оборонительной линии несли 78 «детей боярских» полковой службы, 247 «детей боярских» конских с пищальми, 160 «засечных сторожей», 460 казаков и стрельцов из близлежащих городов, а также ратные люди, присланные из Москвы.

Почепская крепость состояла из четырех прямоугольных в плане бастионов и дубовых стен протяженностью более 1,5 км. Стены были расположены на высоком земляном валу, перед которым был вырыт глубокий ров. В крепости имелось 4 ворот: на Стародуб, Мглин, Трубчевск и Смоленск. Согласно древним записям, на вооружении гарнизона Почеп находилось: «5 медных пушек, к ним более 6000 ядер и 7 пудов железа для их изготовления, 16 пудов пороха, 10 пудов свинца, 153



▲ *Валы Почепской крепости.*

пуда горючей серы, 217 литров селитры. Кроме того, было 53 мушкета и 50 гранат...».

В Смутное время гарнизон Почеп совместно с городскими жителями оказал героическое сопротивление польским войскам. 15 марта 1610 г. большой отряд под руководством Запорского тайно подошел к Почепу и зажег городскую крепость. «С утра и до вечера сильно защищались» осажденные почепцы, но вынуждены были сдаться.

Только в 1654 г. Почеп и окружающие его земли были окончательно возвращены России. К этому времени укрепления крепости были усилены 6 башнями (одна проездная), ров был углублен и заполнен водой. В годы Северной войны по указу Петра I Почеп был превращен в мощную крепость, ставшую

► *Литовский воин. Современная реконструкция.*

опорной базой русских войск. По некоторым данным, в эти годы крепость уже насчитывала 31 башню, 4 из которых были проездными. Кстати, именно грозные укрепления Почеп заставили

Карла XII отказаться от мысли взять город штурмом, и он изменил путь следования своих войск. Крепость оказалась надежным заслоном, преградившим шведам путь на северо-восток, к Москве.



# Севск

## (Брянская обл.)

Впервые этот населенный пункт, расположенный в 150 км к югу от Брянска на реке Сев в бассейне Днепра, упоминается в двух летописях — Воскресеновской и Ипатьевской под 1146 г., когда он входил в состав Чернигово-Северской земли. В 1503 г. город был присоединен к Русскому государству и в течение двух веков являлся его важнейшей крепостью на юго-западных рубежах.

В годы царствования Ивана IV Грозного Севскую крепость значительно укрепили и расширили, усилили ее гарнизон служилыми людьми и казаками, которые создали здесь Казачью слободу. Кроме того, город был определен главным в Северских зем-

лях. Ему подчинялись несколько других городов, в том числе Орел, Брянск, Путивль, Карачев, Волхов и два города Комарицкой волости — Радогощ, Бросовский городок.

В Смутное время Севск выступил на стороне польско-литовских интервентов и сильно пострадал в ходе боев. Деулинское перемирие 1618 г. закрепи-

ло город за Россией. Его укрепления восстановили и вновь заселили служилыми людьми из других городов, в том числе Смоленска, Стародуба, Новгород-Северского, отошедших к Польше. В феврале 1634 г. поляки предприняли попытку вернуть Севск. Их отряды в течение трех недель осаждали крепость, но взять ее не смогли. В середине


XVII в. Севск дважды подвергался нападениям крымских татар. Они грабили и разоряли город, но сама Севская крепость оставалась для них неприступной.

Особое развитие крепость получила при Петре I. Она стала центральным пунктом общей системы укреплений всего города и получила название Городок. Крепость занимала северную око-

Марицкая башня

▼ Севский кремль. XVII в. По К. Лоляло.

Глухие башни



▲ Исторический герб города Севска.



▲ Фрагмент стены и угловая башня Спасо-Преображенского монастыря.





◀ *Спасо-Преображенский монастырь.*



Фрагменты уцелевших городских укреплений.

▶ *Спасо-Преображенский монастырь. Храм Спаса Преображения.*

нечность мыса высотой до 20 м, образованного слиянием рек Марица и Северная Крутизна. На этом мысу был отсыпан высокий земляной вал, на котором срубили дубовые стены высотой 6 м и установили 4 дубовые башни. Главной башней крепости являлась Пречистенская проездная, достигавшая в высоту 40 м. Завалом был выкопан ров. На территории крепости располагались склады, чаны для хранения воды. К




▲ *Севский чех — первая массовая российская монета стандартного размера и европейского дизайна, первая монета «машинной чеканки» в России, первая и единственная монета, чеканенная от имени двух царей.*

реке Сев вел тайник протяженностью 50 м. На случай осады имелся колодец.

Из Городка по крытому мосту можно было попасть в Большой город. Его укрепления состояли из земляного вала и установленного на нем бревенчатого частокола. Протяженность стен Большого города составляла около 3 км. С юга он был защищен еще одной линией укреплений. Они получили название Третий город.

В 1718 г. сильный пожар частично уничтожил городские

укрепления. После этого их уже не восстанавливали, так как к этому времени оборонное значение Севска как пограничного города ослабло — со взятием Азова рубежи Московского государства отодвинулись далеко на юг.



# Курск

Город расположен на Среднерусской возвышенности, на берегах реки Сейм и ее притока Тускарь, в 536 км к юго-западу от Москвы.

Первое летописное упоминание относится к 1095 г. Название городу было дано по расположению при впадении в реку Тускарь ручья Кур. Ручей, в свою очередь, был назван так исходя из древнерусского слова «курья», обозначающего речной залив, узкий проток реки, заводь.

Благодаря своему расположению на пересечении таких известных в те времена речных путей, как Днепр, Десна, Сейм, Тускарь, Снова, Ока, Волга, Северский Донец и Дон, Курск уже в XI в. являлся крупным торговым центром. Здесь останавливались ладьи с товарами по пути «из варяг в греки», из него можно было добраться до Киева, Балтики, Азовского, Каспийского и Черного морей. Курский

▼ *Памятник Серафиму Саровскому в Курской Коренной пустыни.*




князь Изяслав Владимирович построил крепость, которая стала одним из мощнейших форпостов на границе Киевской Руси. Курская крепость неоднократно подвергалась нападениям половцев, но выстояла.

В XII в. Курск принадлежал попеременно то Черниговскому, то Переяславскому княжествам. В 1238 г. город был полностью разрушен татаро-монголами, но это не привело к его запустению. Он еще длительное время являлся своеобразной буферной зоной между Русью и Золотой Ордой.

В 1360 г. Курск, к этому времени центр удельного княжества, был захвачен Великим княжеством Литовским. В 1508 г. он вошел в состав централизованного Русского государства со всем своим княжеством, оставаясь по-прежнему южной пограничной областью Московского государства на границах с Речью Посполитой и Диким полем. Согласно указу Ивана IV Грозного от 1582 г., в окраинные города, которым считался и Курск, ссылали «кромешников, мятежников, бунтарей».

1596 г. стал очень значимым в истории города. Здесь была возведена новая крепость, и сюда по распоряжению царя Бориса Годунова начали принудительно переселять людей для «воинской службы и иных дел государственной важности». К 1603 г. Курск превратился в крупный военно-административный и хозяйственный центр обширной территории на юге страны.

Новая крепость была возведена под руководством воевод И. Полева и Н. Огарева. Место для нее было выбрано на мысу между рекой Тускарь, впадающей в нее рекой Кур и оврагом. В этих местах татары традиционно переправлялись через реку Сейм, а восточнее города проходила главная дорога крымчаков — Муравский шлях. Вот



▼ *23 мая 1779 г. Екатериной II Великой был подписан указ об учреждении Курской губернии, состоящей из 15 уездов. 8 января 1780 г. был Высочайше утвержден герб губернского города Курска, который одновременно являлся и гербом Курского наместничества. Он представляет собой геральдический щит французской формы серебряного цвета. В центральной части щита проведена слева направо вниз широкая диагональная полоса синего цвета,*

*на которой изображены три летящие серебряные куропатки. Такая композиция появилась впервые в Знаменном гербовнике 1730 г.*

почему, несмотря на то что Курск не вошел в построенную позже Белгородскую черту, он сразу же стал важнейшей крепостью государства.

В плане крепость Курска представляла собой треугольник. С северной стороны ее защищали деревянные стены и 3 башни с проездной Пятницкой в центре. Перед стеной проходил овраг, за-

▼ *Курская крепость. Конец XVII в. По чертежам начала XVIII в.*

