



▲ Монета крымского хана Менгли-Гирея.

В 1500 г. Иван III активизировал борьбу с Литвой. Через три года многие заюские города, в том числе и Калуга, окончательно вышли из-под власти Литвы. Но тут же появился новый враг — крымские татары. Наиболее опустошительным для Московского государства стал набег войск крымского хана Менгли-Гирея в мае 1512 г. Однако татары не смогли захватить Калугу, хотя деревянные стены ее крепости сильно пострадали. После этого Калужскую крепость перенесли на новое место — между оврагами Березуйским и Городецким.

В 1606 г. Калуга стала центром восстания холопов, посадских людей, стрельцов, казаков против крепостничества под предводительством И.И. Болотникова. Восставшие

► Церковь Покрова Пресвятой Богородицы «На рву». Построена из камня в 1687 г.

возвели в Калужской крепости дополнительные укрепления, и это позволило им выдержать четырехмесячную осаду царских войск. В дальнейшем несколько опустошительных набегов крымских татар и большой пожар 1622 г. полностью уничтожили крепостные укрепления Калуги.

Новая крепость была срублена в 1625 г. Ее центром стал де-

ревянный кремль, выстроенный под руководством «государева мастера» А. Радишевского. Общая протяженность деревянных стен крепости составляла около 2,6 км. О количестве башен точной информации не сохранилось, но известно, что одна из них была проездной и через нее шла дорога на Москву. Дополнительно на северной окраине Калуги в крепость был превращен Лаврентьевский монастырь, который прикрывал эту дорогу.

В 1708 г. Калуга ненадолго вошла в состав Московской губернии. Уже в январе 1777 г. по

указу Екатерины II было открыто Калужское наместничество в составе Калужской, Рязанской и Тульской губерний. Первым калужским наместником стал генерал-поручик М.Н. Кречетников. В годы его управления наместничеством Калуга из типичного средневекового провинциального города превратилась в город, отстроенный в лучших традициях русского классицизма. В то же время он полностью утратил свое оборонное значение. Практически все укрепления были уничтожены пожаром и больше не восстанавливались.



▲ Церковь во имя святых чудотворцев Космы и Дамиана.

► Гостиный двор, в котором размещались торговые ряды, лавки и различные магазины. В плане представляет собой четырехугольник и состоит из 14 корпусов, предназначенных для торговли. Его строительство продолжалось до 1823 г.



Переяславль-Рязанский

(г. Рязань)

Город Рязань расположен на Среднерусской возвышенности, на правом берегу Оки, в впадении в нее реки Трубуж, в 200 км к юго-востоку от Москвы.

Впервые он упоминается в летописных источниках в 1095 г.

как форпост Муромо-Рязанского княжества, построенный на высоком холме, при слиянии двух рек — Серебрянки и Оки. Остатки вала этой древней крепости сохранились в Старой Рязани до настоящего времени. Он



◀ Одна из первых эмблем города Рязани — конь — была изображена на печати Ивана IV. С середины XVII в. гербом Рязани стал мужчина, стоящий на земле, с поднятым мечом в правой руке и ножнами в левой. В XVIII в. человек, изображенный на гербе, начал именоваться князем, а его фигура была отредактирована согласно правилам европейской геральдики, приобретая более величественный и облагороженный вид.

Кроме того, занесенная с саблей рука мирно опустилась к груди, а из-под его ног исчезла земля. В результате герб города Рязани, утвержденный 29 марта 1779 г., представляет собой геральдический щит французской формы золотого цвета. Центральной фигурой герба является стоящий князь, держащий в правой руке меч, а в левой ножны. На нем одета красная епанча, зеленые платье и шапка, обложенная собольями.

◀ Рязань. Сохранившиеся фрагменты кремлевского вала.



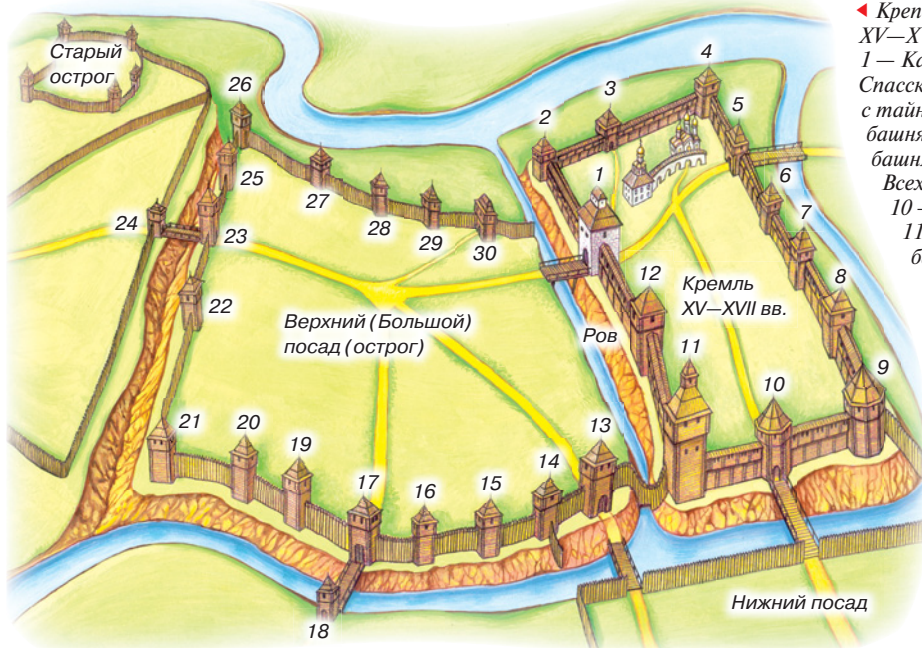
Переяславль-Рязанский



▲ Рязань второй половины XII — первой трети XIII в. По Г.В. Борисевичу.

окружал город с трех сторон, а четвертой Рязань была прикрыта природной крутизной речного берега. Укрепления города были деревянными. В 1208 г. за непослушание по приказанию Всеволода Большое Гнездо город был разрушен.

Второй раз город был разорен в 1237 г. В начале зимы хан Батый во главе 120-тысячного войска подошел к Рязанскому княжеству и потребовал десятую часть всего имущества жителей. Гордые рязанские князья отвергли татарские притязания. «Аще нас всех не будет, то все ваше будет», — было заявлено Батыевым послам. Хан «начата воевати Рязанскую землю, веля бити, сечи и жещи без милости. И град Пренеск, и град Бел, и Ижеславец розари до основания, и все люди побита без милости...» 16 декабря татары подступили к Рязани. Город оборонялся в течение пяти дней. На шестой день татары разрушили стены и ворвались в город. Древний



◀ Крепость Переяславля-Рязанского. XV—XVIII вв. По Т.Н. Кудрявцевой: 1 — Каменные Глебовские ворота, 2 — Спасская башня, 3 — Тайницкая башня с тайником и воротами, 4 — Духовская башня, 5 — Ипатьевская проездная башня, 6, 7, 8 — Безымянные башни, 9 — Всехсвятская восьмиугольная башня, 10 — Рязанская восьмиугольная башня, 11 — Введенская четырехугольная башня, 12 — Безымянная башня, 13 — Большие Лыбедные ворота, 14, 15, 16 — Безымянные башни, 17 — Малые Лыбедные ворота, 18 — Отводная башня, 19, 20 — Безымянные башни, 21 — Глухая наугольная башня, 22 — Безымянная башня, 23 — Московские ворота, 24 — Отводная башня, 25 — Глухая наугольная башня, 26 — Оленинская башня, 27 — Введенская башня, 28 — Спасская башня, 29 — Безымянная башня, 30 — Водяные ворота.

источник свидетельствует: «А во граде многих людей, и жены, и дети мечи иссекоша. А иных в реце потопиша... И не оста во граде ни един живых: вси равно умроша и едину чашу смертную пиша».

После такого разгрома княжеская резиденция была перенесена в город Переяславль, первое упоминание о котором относится к 1301 г. В тот год город осадили войска московского князя Даниила. В конце XIV в. этот город, переименованный в Переяславль-Рязанский, окончательно стал столицей Рязанского княжества. Следует добавить, что оно стало последним крупным русским


▶ Рязанский кремль. Колокольня Успенского собора.




◀ Современный план Рязанского кремля: 1 — Христорождественский собор, 2 — Архангельский собор, 3 — Успенский собор, 4 — колокольня, 5 — церковь Святого Духа, 6 — архиерейские палаты («Дворец Олега»), 7 — церковь Богоявления, 8 — Преображенский собор.



▲ Рязанский кремль. Успенский собор.



▲ Рязанский кремль. Успенский собор и колокольня.



▲ Рязанский кремль — один из самых красивых памятников России.

княжеством, присоединенным к Московскому государству. Это произошло в годы правления отца Ивана IV Василия III, в 1521 г., после чего московские цари обрели право и на титул великих князей рязанских.

В этот период центральной частью Переяславль-Рязанской крепости являлся деревянный кремль, расположенный на высоком плато, ограниченном реками Трубеж (рукав Оки) и Лыбедь. С западной стороны эти реки соединял глубокий ров с водой. Укрепление было защищено мощными земляными валами с деревянными стенами высотой до 5 м и башнями. Прямоугольный в плане кремль имел 12 башен, в том числе 4 проездные. Главной была западная, единственная каменная, Глебовская башня, через которую выезжали

на Московскую дорогу. Она имела размеры 13 × 18,5 м и вышку для вестового колокола. У стен кремля размещались два гражданских поселения — Верхний и Нижний посады, которые также были ограждены дубовыми стенами с башнями.

В 1521 г. Переяславль-Рязанский подвергся нападению войск крымского хана Мухаммед-Гирея. Покорив Москву, хан подошел к Переяславлю-Рязанскому, но правящий в городе княжеский наместник Иван Хабар не подчинился ему и открыл огонь

по татарской коннице. Получив весть о походе в Крым астраханцев, Мухаммед-Гирей поспешил снять осаду и уйти в степь. Другой раз, в 1564 г., Переяславль-Рязанский попытался взять крымский хан Девлет-Гирей. К этому времени крепость обветшала,

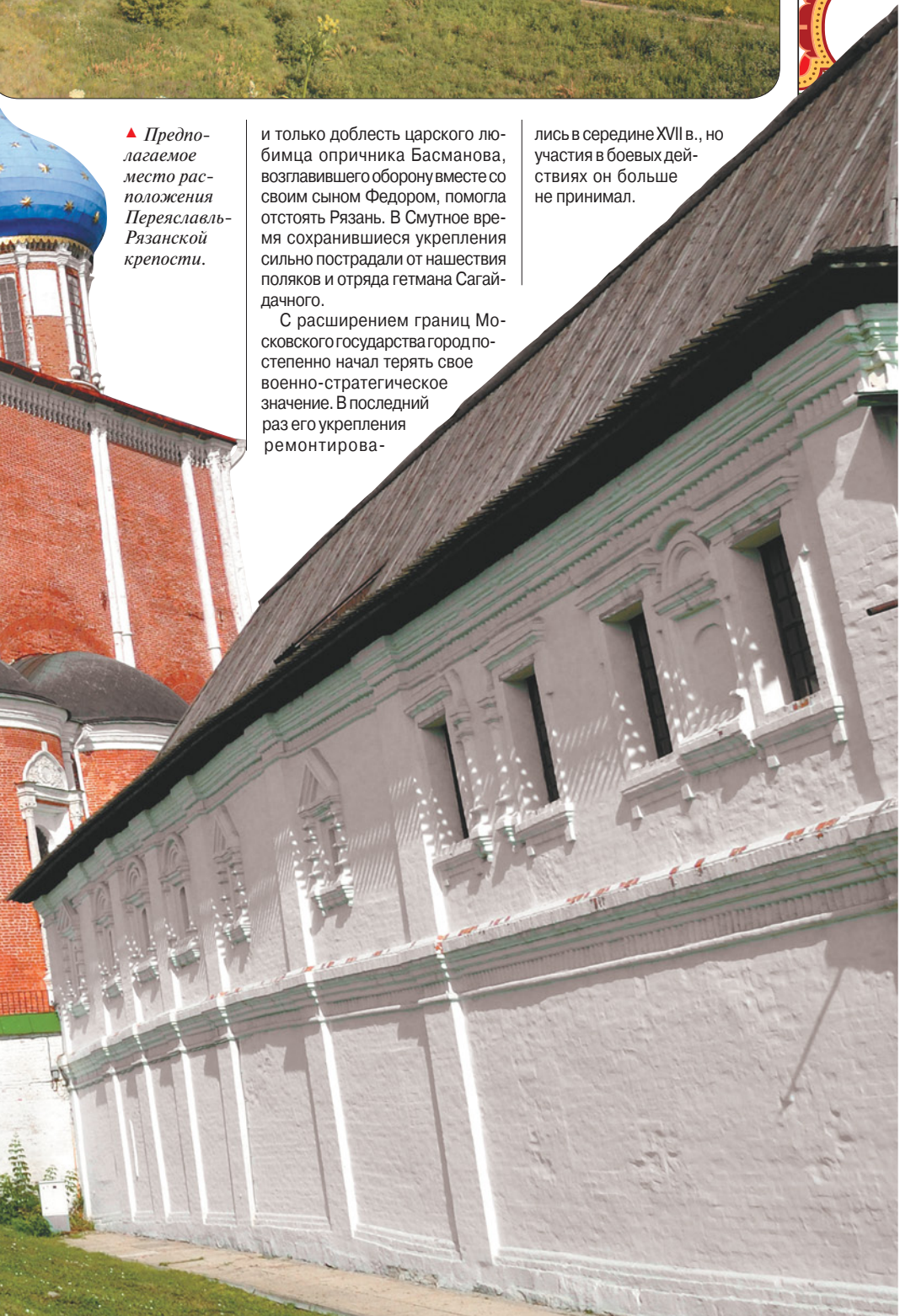



▲ *Предполагаемое место расположения Переяславль-Рязанской крепости.*

и только доблесть царского любимца опричника Басманова, возглавившего оборону вместе со своим сыном Федором, помогла отстоять Рязань. В Смутное время сохранившиеся укрепления сильно пострадали от нашествия поляков и отряда гетмана Сагайдачного.

С расширением границ Московского государства город постепенно начал терять свое военно-стратегическое значение. В последний раз его укрепления ремонтирова-

лись в середине XVII в., но участия в боевых действиях он больше не принимал.




Тула

Город расположен на севере Среднерусской возвышенности, на реке Упа (приток Оки), в 190 км к югу от Москвы.

Впервые упоминается в 1146 г. Известно, что в первой половине XIV в. город принадлежал золотоордынской царице Тайдулле, но позже был захвачен рязанским князем и вместе с окрестными поселениями входил в состав Рязанского княжества. В конце XV в. Тула отошла к Московскому государству. Московские правители, осознавшие важную роль тульской крепости в противостоянии степнякам, неоднократно принимали меры для ее усиления. Так, например, закрывая путь крымчакам на Москву, князь Василий Иванович в 1507 г. заложил в Туле камен-

ный кремль — «поставлен город каменной на Туле», а в 1509 г. по его повелению был «поставлен город на Туле деревян», что также было вызвано необходимостью срочного укрепления южной окраины. В тульской крепости разместили 5 полков для охраны пограничных земель.

Впрочем, тульские укрепления деревянными были недолго. Активизация крымчаков в начале XVI в. вынудила русское правительство уже в 1514 г. начать в городе строительство каменного кремля: «а на пятое лето поставлен город камен». Велось оно практически без перерывов



нижней частях щита изображено по одному золотому молотку, что указывало на «достойный и полезный оружейный завод, находящийся в сем городе».

◀ Герб губернского города Тулы был утвержден вместе с остальными гербами Тульского наместничества 8 марта 1778 г. Он представляет собой геральдический щит французской формы красного цвета. Центральными деталями герба являются два скрещенных наподобие Андреевского креста, концами клинка вниз, серебряных шпажных ствол. В верхней и



▲ Соборы Тульского кремля. Начало XX в.



◀ Крепость Тулы. Конец XVI — начало XVII в. По В.В. Косточкину: 1 — кремль, 2 — Водяные ворота, 3 — Наугольная башня, 4 — Никольские ворота, 5 — Ильинские ворота, 6 — Крапивенские ворота, 7 — Ивановские ворота, 8 — Наугольная башня, 9 — Троицкие ворота, 10 — Одоевские ворота, 11 — Иоанно-Предтеченский монастырь.

Тула





◀ Реконструкция Тульского кремля.

▼ Тульский кремль. Ивановская глухая башня.

и закончилось в 1520 г.: «свершиша город на Туле камен».

Могло показаться, что Тульский кремль был размещен «на весьма низком», невыгодном для обороны месте. Однако с северо-востока он прикрывался руслами рек Уны и Тулицы, с юго-востока — руслом Хомутовки, а с юго-запада — топкой Ржавской гатью. В плане кремль имел форму правильного прямоугольника и был обнесен стенами длиной около 1,1 км. Белокаменные стены возвышались более чем на 10 м и имели толщину около 4 м. Завершали стены зубцы в виде ласточкина хвоста, причем в каждом втором или третьем зубце были устроены бойницы. Кроме того, у подошвы крепостных стен были сооружены пушечные бойницы подошвенного боя. Кремль был усилен 9 башнями. По углам были возведены глухие круглые Спасская, Наугольная, Ивановская и Никитская башни. В центре западной, южной и восточной стен находились прямоугольные башни: глухая Одоевская и проездные Пятницкая и Ивановская. Еще две прямоугольные башни — Во-

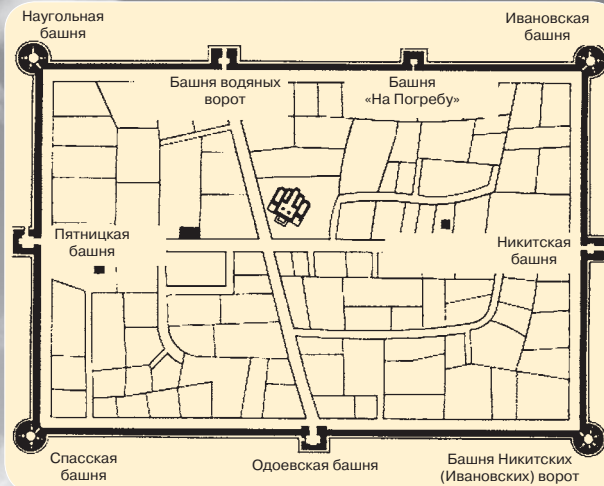


данных ворот (проездная) и На Погребу — были расположены на северной стороне кремля. Самая высокая башня кремля — Спасская — имела четыре яруса и дозорную вышку с вестовым колоколом, а ее высота превышала 15 м.

В течение длительного времени Тула была одной из важнейших крепостей, защищавших с юга путь на Москву. Она входила в систему укреплений Засечной черты, проходившей по Оке и включавшей Нижний Новгород, Серпухов и некоторые другие города. Только в 40-е гг. XVI в. крымчаки 14 раз нападали на Тулу. Особенно прославился этот город героической обороной от войск крымского хана Девлет-Гирея в 1552 г. В этот год Иван Грозный выступил с войском в поход против Казанского ханства. Чтобы помешать этому, Крымская орда двинулась на Москву. 21 июня 1552 г. крымчаки неожиданно появились под стенами Тульского кремля. В течение суток защитники города мужественно отражали натиск врага. На помощь им подошли государевы полки из Коломны и обратили Девлет-Гирея в бегство: «побеже царь нечестивый от города с великим срамом». В память об этих событиях в



▲ Тульский кремль. Пятницкая проездная башня.



▲ План Тульского кремля.

Тульском кремле, недалеко от Ивановских ворот, был установлен закладной камень. В 1555 г. Девлет-Гирей вновь двинулся к Туле, но снова был разбит русскими воинами.

С середины XVI в. границы России были отодвинуты далеко к югу, и Тула начала терять свою стратегическую значимость. Новые испытания ее укрепления принесло Смутное время. В 1605 г. в Тулу вошел Лжедмитрий I, и город на две недели был превращен в псевдостолицу Московского государства. Именно сюда приезжали присягать на верность самозванцу бояре и дворяне. В 1607 г. во время крестьянской войны в Тульском кремле нашел убежище Иван Болотников. Войска, собранные царем Василием Шуйским, осадили город, но восставшие целых четыре месяца удерживали его, осуществляя ежедневно по нескольку вылазок. Взят кремль был только после того, как правительственные войска создали плотину на реке Упе. Вода затопила Тулу, и повстанцы капитулировали.

► Русский воин XV в. Современная реконструкция.



▲ Тульский кремль. Одоевская проездная башня.



Белёв

(Тульская обл.)

Город расположен на левом берегу реки Ока, в 155 км к юго-западу от Тулы.

Время основания точно не известно. Первое упоминание о нем встречается в Ипатьевской летописи под 1147 г. В 1437 г. снова встречаем Белёв на страницах русских летописей в связи с нападением одного из ханов Золотой Орды Улу Мухаммеда. Свое название город получил по протекающей поблизости реки Белёва, которое в свою очередь было образовано из-за ее особенностей — в переводе с древнерусского «белёв» означает светло-серую супесь, подзолистую почву, т. е. характеризует цвет грунта дна или берегов водотока.

Место, где возник Белёв, было расположено на высоком и крутом берегу реки Оки. Укрепив его искусственной насыпью, жители получали довольно мощную крепость и в случае необходимости могли успешно обороняться от врага. В дальнейшем, при первом белёвском удельном князе Василии Романовиче, была построена дубовая крепость с башнями и бойницами, с земляным валом со всех сторон,



▲ Герб Белёва был утвержден вместе с остальными гербами Тульского наместничества 8 марта 1778 г. Он представляет собой геральдический щит французской формы синего цвета. В центральной части щита изображен большой золотой ячменный сноп, из которого выходит красное пламя.



▲ Вид на Спасо-Преображенский и Кресто-Воздвиженский монастыри. 1625 г.

двумя воротами и тайником, выходящими к Оке.

С конца XIII в. город находился под властью Великого княжества Литовского и только в 1494 г. был присоединен к Русскому госу-

дарству. Хорошо укрепленный Белёв длительное время входил в оборонительную линию — засечную полосу, расположенную на юге Русского государства, и неоднократно подвергался

Белёв



▲ Дмитрий Михайлович Пожарский (1578—1642) — князь, военный и политический деятель, глава Второго народного ополчения, освободившего Москву от польско-литовских оккупантов.



◀ Крепость Белёв. XVII в. По В.М. Возлинской: 1 — Козельская проездная башня, 2 — Лихвинская проездная башня, 3 — Болховская проездная башня, 4 — Болховская (Полевая) проездная башня, 5 — Любовская угловая башня, 6 — Спасская угловая башня, 7 — Московская (Калужская) проездная башня, 8 — Васильевская угловая башня, 9 — Тайничная башня.



▲ Вид на Спасо-Преображенский монастырь.



▲ Руины обносной стены Спасо-Преображенского монастыря.

нападениям. Так, например, в 1507 г. крымские татары напали на город и подвергли его разорению. В мае 1512 г. сыновья хана Ахмат и Бурнаш Гирей подошли к Белёву, взять город не смогли, но разграбили его окрестности и бежали, узнав, что к ним идет князь Даниил Щеня с большим войском. В 1536 г. азовские та-


тары снова попытались напасть на Белёв. Белёвский воевода Левшин, узнав о приближении врагов, выступил им навстречу и в кровопролитном бою под селом Темряню, в 7 км от Белева, разбил их.

Особенно сильно Белёв пострадал в Смутное время. В 1613 г. литовцы сожгли острог.



▲ Спасо-Преображенский мужской монастырь.

► Церковь Рождества Пресвятой Богородицы (справа).



Белёвский воевода Гагарин доносил в Москву: «белёвский острог взяли, а он с дворянами и детьми боярскими отсиделись в городе». В 1615 г. на Белёв и его окрестности напал польский гетман Лисовский, но был разгромлен русскими войсками во главе с Д. М. Пожарским. В 1618 г. польский воевода Чаплинский пытался захватить город, но был отбит белёвскими воеводами Левшиным и Афремовым, погибшими в этой битве.

В этот период Белёвскую крепость с двух сторон обтекала тогда еще существовавшая речка Белёвка, с третьей стороны — Ока, а с четвертой защищала дубовая стена толщиной в 4 м и искусственный глубокий ров. Крепость была усилена 11 башнями, 3 из которых — проездные. Согласно росписи 1643 г. на вооружении гарнизона находилось «3 пищали железные волкочейки, да 2 пищали железные, что в прошлом в 1642 г. присланы с Москвы в Белёв, 2 тюфяка, пищаль медная, 17 пищалей железных затинных».

Начиная с середины XVII в., в связи с переносом оборонительной линии Русского государства на юг, к Белгородской

черте, Белёв начал терять свое военное значение, а укрепления его постепенно разрушались. Уже к концу столетия отмечалось, что «острог во многих местах повалился, и башни сгнили и починить немочно. Тайник колодезь згнил и завалился, и воды в нем нет». В 1719 г., во время большого пожара, остатки крепости были уничтожены и больше не восстанавливались.



▲ Спасо-Преображенский мужской монастырь. Церковь Алексия.

Владимир

Город расположен на южной окраине Владимиро-Суздальского ополья, на высоком левом берегу реки Клязьма, в 190 км к северо-востоку от Москвы. По официально распространенной версии, был основан в 1108 г. князем Владимиром Всеволодовичем Мономахом как крепость. В то же время имеются достаточно веские причины считать, что этот город основал на месте древнего поселения в 990 г. киевский князь Владимир Святославич (Владимир Красное Солнышко). Впервые упоминается в летописях в связи с крещением его людей. Вероятно, в период становления советской власти и построения социалистического общества на территории России было неуместным упоминать причисленного к лику святых князя Владимира Святославича, крестившего Русь. Таким образом, «первенство» было отдано князю Владимиру Мономаху, хотя, как считают историки, ко времени его княжения здесь уже более ста лет существовал довольно крупный торгово-ремесленный город. В любом случае название города было напрямую связано с личным именем одного из князей Владимиров.

Город был основан на удачном в стратегическом отношении



▲ Владимир I Святославич (ок. 960—1015) — великий князь Киевский (с 978 по 1015 г.), при котором произошло крещение Руси.



распространенному мнению, возникла в XII в. как родовый знак владими́ро-суздальских князей. Это же изображение очень распространено в декоративном оформлении храмов, построенных на Владимирской земле в XII—XIV вв.

месте — на образованной бассейнами рек Клязьмы и Лыбеди стрелке с высокими обрывистыми берегами, а овраги, пересекающие ее, помогали сооружению рвов, глубина которых доходила до 15 м. Такие рвы были выкопаны с запада у Золотых ворот, у Муромского спуска, у Ивановского вала.

С распадом Киевской Руси, когда ее северо-восточная часть выделилась в Ростовско-

◀ 16 августа 1781 г. губернский город Владимир получил свой первый официально утвержденный герб. Он представляет собой геральдический щит красного цвета. На нем изображен стоящий на задних лапах лев, имеющий на голове железную корону, который держит в передней правой лапе длинный серебряный крест. Фигура льва в геральдике, как правило, символизирует силу, храбрость, власть и, по наиболее


Суздальское княжество, Владимир стал одним из наиболее укрепленных пунктов этого княжества. К этому времени он был уже окружен земляным валом длиной 2,5 км, который образовывал несколько вытянутый четырехугольник. Высота вала достигала 10 м, ширина у основания — 30 м. С южной стороны вал проходил вдоль берега Клязьмы, а с северной — вдоль речки Лыбедь.



▲ Золотые ворота.

После смерти Владимира Мономаха суздальским князем стал его сын Юрий Долгорукий, построивший во Владимире каменный храм и новый княжеский двор. В дальнейшем город опять перешел от отца сыну, и на престол вззошел Андрей Боголюбский, который перенес столицу княжества во Владимир.

В годы его правления здесь началось большое строитель-



▲ Рождественский собор.